SERVICIO METEOROLOGICO NACIONAL

BOLETIN DIARIO

SALIDA DE SOL 05.38
PUESTE DE SOL:17.07

MAREAS PARA EL DIA 3

	PLEAMAR Hora	BAJAMAR Hora
C.TRUJILLO	6.41-19.07	9.17-21.17
PTO. PLATA	5.08-16.54	11.18-23.09

Situación de Frentes e Isobaras al día 1 de NOVIEMBRE de 1957 a las 0600Z:

SIMBOLOS CONVENCIONALES:

FRENTES:

Frío ——— Estacionario ———

Cálido ——— Ocluído ———

Intertropical — — —

OTROS ELEMENTOS:

Vaguadas — — Isobaras ~~~

○ Claro ◑ Parcialmente nublado

● Nublado Ⓡ Lluvias

Ⓕ Neblina Ⓣ Tronadas

◉ Calma ⟨ Relámpagos

Vientos Oeste ← Vientos Este

Centro de Baja Presión B ⊗

Centro de Alta Presión A ⊗

Centro del Huracán (vientos máximos superiores a 120KPH) ⊗

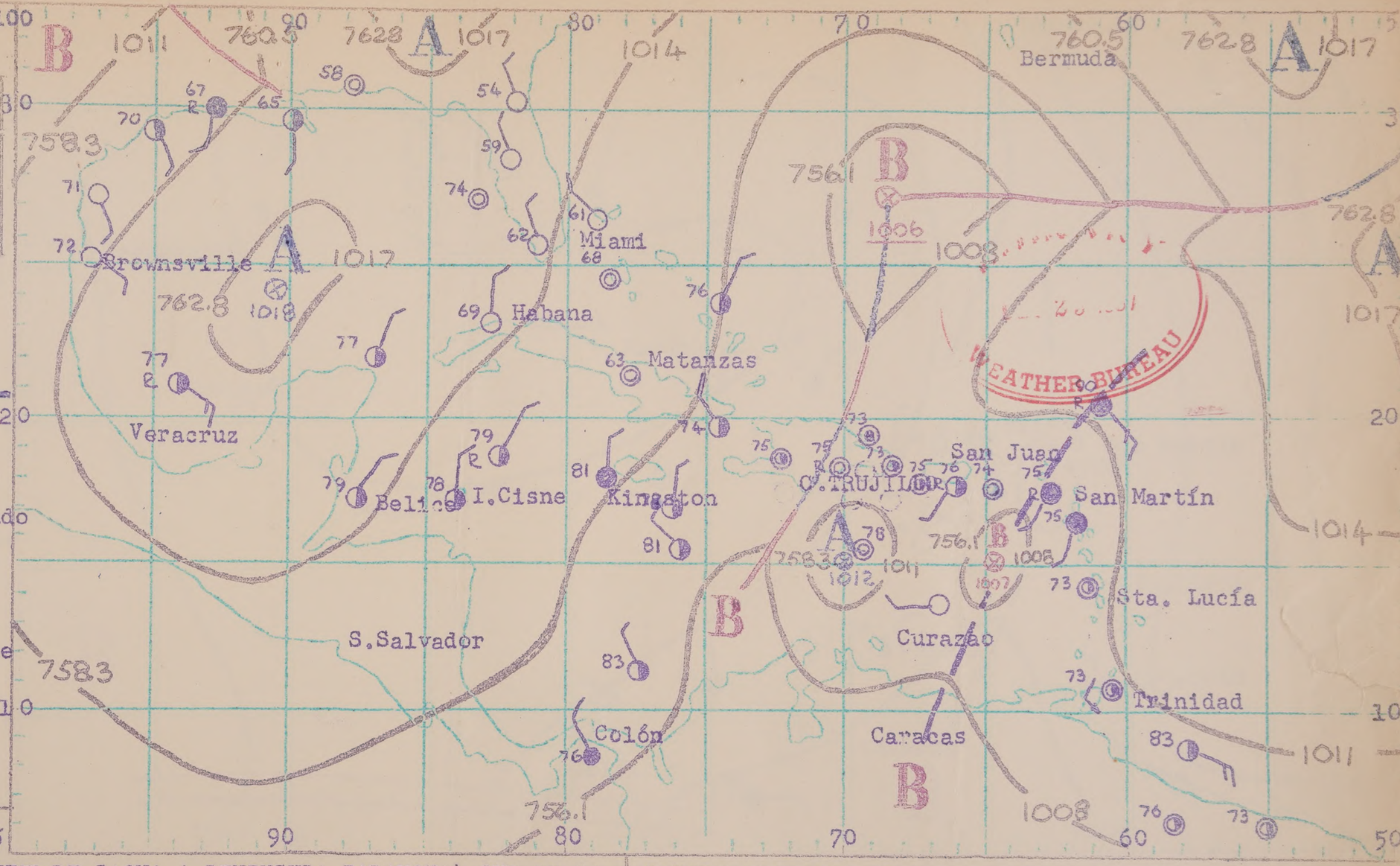

TIEMPO PROBABLE PARA LAS PROXIMAS 24 HORAS:

REGION SUR Y CIUDAD TRUJILLO (INCLUYE DE SAONA A PENINSULA BARAHONA):SUR DE LA CORDILLERA CENTRAL:Bastante nuboso con aguaceros y tronadas aisladas preferentemente hacia el interior y sobre la porción Oriental. Vientos variables de suaves a moderados, girando al Norte en la noche.-

REGION NOR Y NORDESTE (INCLUYE CABO ENGAÑO A MONTECRISTI):NORTE DE LA CORDILLERA CENTRAL:Mayormente nublado sobre la parte Oriental del área con aguaceros y tronadas aisladas. Vientos variables de suaves a moderados girando al Sudeste en la noche.-

CARIBE ORIENTAL: Existe un área de baja presión en las vecindades de Santa Cruz, Islas Vírgenes. Vientos suaves a moderados del Este-nordeste al Oeste de la baja, siendo frescos del Sudeste al Este de la misma. Nubosidad y precipitaciónes mayormente asociadas a la baja presión. Mar suave a moderada.-

SERVICIO METEOROLOGICO NACIONAL

BOLETIN DIARIO

SALIDA DE SOL:05.38
PUESTA DE SOL:17.07

MAREAS PARA EL DIA 4

	PLEAMAR Hora	BAJAMAR Hora
C.TRUJILLO	8.31-19.27	9.57-21.37
PTO. PLATA	5.53-17.33	12.11-23.41

Situación de Frentes e Isobaras al día 2 de NOVIEMBRE de 1957 a las 0600Z:

SIMBOLOS CONVENCIONALES:

FRENTES:

Frío ——— Estacionario —·—·—
Cálido ——— Ocluído ———
Intertropical ———

OTROS ELEMENTOS:

Vaguadas — — — Isóbaras ~~~

○ Claro ◑ Parcialmente nublado
● Nublado ® Lluvias
Ⓝ Neblina Ⓣ Tronadas
◎ Calma → ○ ⟨ Relámpagos ○ ← Vientos Este
Vientos Oeste

Centro de Baja Presión B ⊗
Centro de Alta Presión A ⊗
Centro del Huracán (vientos máximos superiores a 120KPH) S

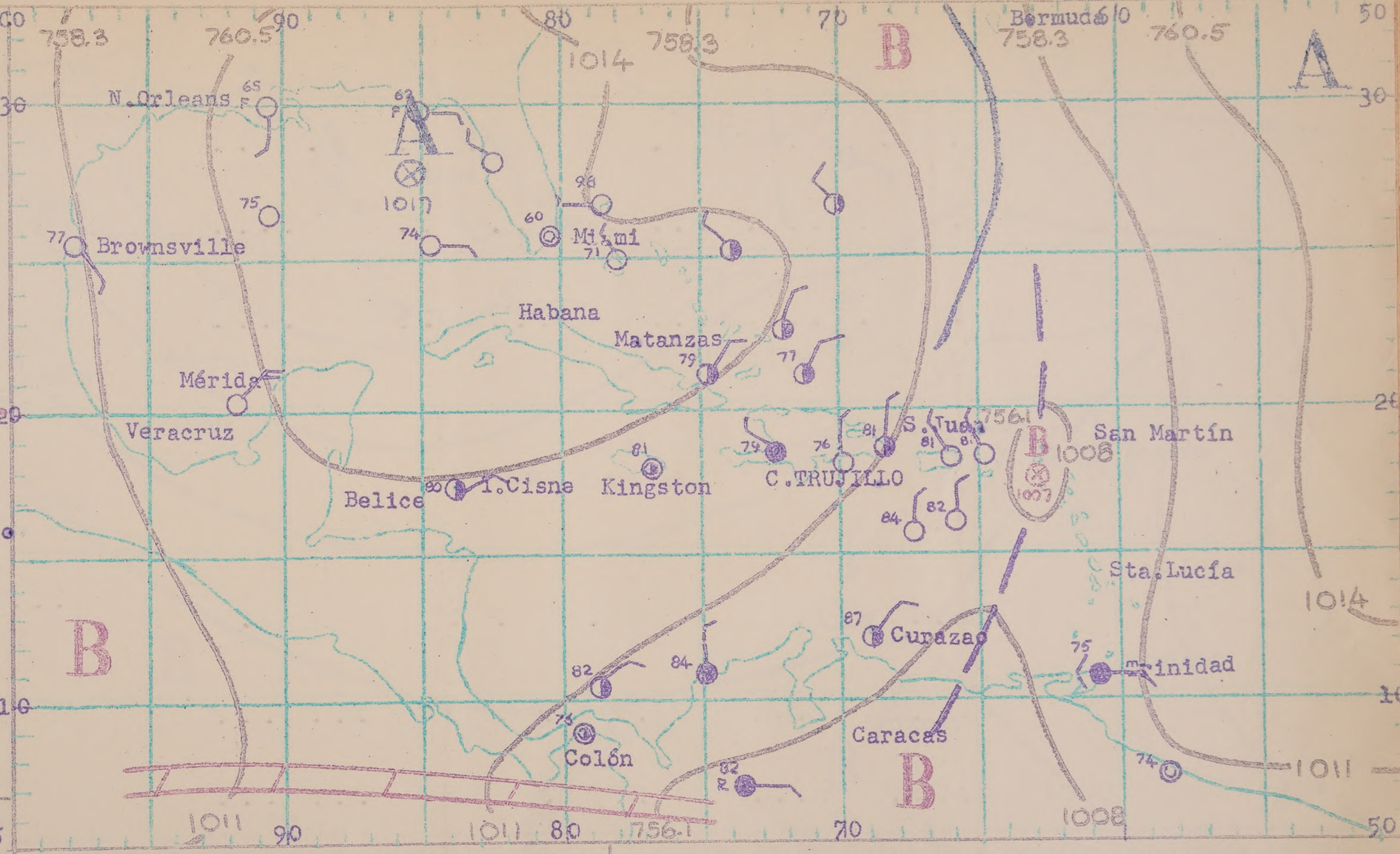

TIEMPO PROBABLE PARA LAS PROXIMAS 24 HORAS:

REGION SUR Y CIUDAD TRUJILLO (INCLUYE DE SAONA A PENINSULA BARAHONA):SUR DE LA CORDILLERA CENTRAL:Cielo claro en la mañana tornándose medio nublado en la tarde con algunos aguaceros locales, principalmente hacia fines del período. Vientos suaves a moderados del Norte, con algunas variaciones.-

REGION NOR Y NORDESTE (INCLUYE CABO ENGAÑO A MONTECRISTI):NORTE DE LA CORDILLERA CENTRAL: Mayormente nublado con algunos aguaceros, principalmente sobre las regiones costeras. Vientos suaves a moderados del Nordeste con ligeros cambios.

CARIBE ORIENTAL: Vientos ligeros y variables en el área tornándose suaves a moderados del Sudeste en la parte Oriental, con ocasionales ráfagas durante fuertes aguaceros. Nubosidad y precipitaciones mayormente sobre la parte Oriental. Mar suave a moderada.-

rqb.-

SERVICIO METEOROLOGICO NACIONAL

BOLETIN DIARIO

SALIDA DE SOL:05.39
PUESTA DE SOL:17.07

MAREAS PARA EL DIA 5

	PLEAMAR Hora	BAJAMAR Hora
C.TRUJILLO	9.16-19.46	10.33-22.02
PTO. PLATA	6.35-18.04	13.00

Situación de Frentes e Isobaras al día 3 de NOVIEMBRE de 1957 a las 0600Z:

SIMBOLOS CONVENCIONALES:

FRENTES:

Frío — Estacionario —
Cálido — Ocluído —
Intertropical

OTROS ELEMENTOS:

Vaguadas — Isobaras

○ Claro ◑ Parcialmente nublado
● Nublado Ⓡ Lluvias
Ⓕ Neblina Ⓣ Tronadas
Ⓒ Calma ⟨ Relámpagos

Vientos Oeste Vientos Este

Centro de Baja Presión B

Centro de Alta Presión A

Centro del Huracán (vientos máximos superiores a 120KPH)

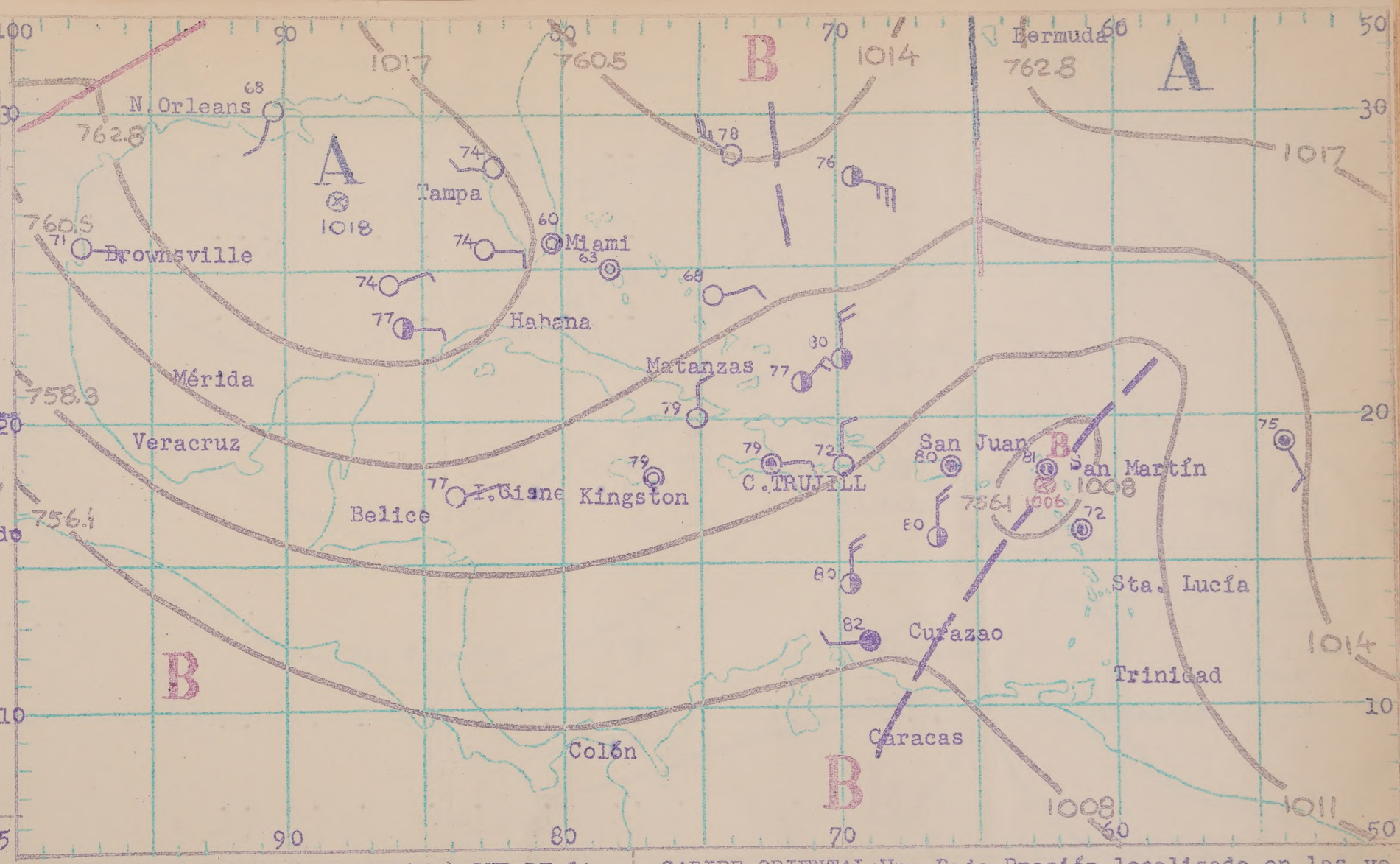

TIEMPO PROBABLE PARA LAS PROXIMAS 24 HORAS:

REGION SUR Y CIUDAD TRUJILLO (INCLUYE DE SAONA A PENINSULA BARAHONA):SUR DE LA CORDILLERA CENTRAL: Nubosidad dispersa con ligero aumento hacia y después del medio día con débiles aguaceros aislados, mayormente hacia la porción Oriental. Vientos suaves a moderados del Norte con algunas variaciones siendo más débiles en la noche.-

REGION NOR Y NORDESTE (INCLUYE CABO ENGAÑO A MONTECRISTI):NORTE DE LA CORDILLERA CENTRAL: Medio nublado aumentando durante algunos aguaceros, más frecuentes sobre los sistemas montañosos. Vientos suaves a moderados del Este-nordeste con algunas variaciones en la noche.-

CARIBE ORIENTAL:Una Baja Presión localizada en las vecindades de la parte Norte de las Antillas Menores, desplazándose lentamente hacia el Norte. Vientos generalmente del Norte al Oeste de los 65 grados Oeste y del Sur al Este de los 65 grados Oeste, con algunas ráfagas en los aguaceros más fuertes de hasta 25 millas por hora. Nubosidad y precipitaciones, en su mayoría en las vecindades de la Baja Presión.
Mar moderada.-

rqb.

SERVICIO METEOROLOGICO NACIONAL

BOLETIN DIARIO

SALIDA DE SOL: 05.39
PUESTA DE SOL: 17.06

MAREAS PARA EL DIA 6

	PLEAMAR Hora	BAJAMAR Hora
C.TRUJILLO	10.00-21.04	11.03-22.32
PTO. PLATA	7.15-18.36	0.11-13.47

Situación de Frentes e Isobaras al día 4 de NOVIEMBRE de 1957 a las 0600Z:

SIMBOLOS CONVENCIONALES:

FRENTES:

Frío — Estacionario
Cálido — Ocluído
Intertropical

OTROS ELEMENTOS:

Vaguadas — Isobaras

○ Claro — Ⓟ Parcialmente nublado
● Nublado — Ⓡ Lluvias
Ⓕ Neblina — Ⓣ Tronadas
◎ Calma — ⟨ Relámpagos

Vientos Oeste — Vientos Este

Centro de Baja Presión B
Centro de Alta Presión A
Centro del Huracán (vientos máximos superiores a 120KPH)

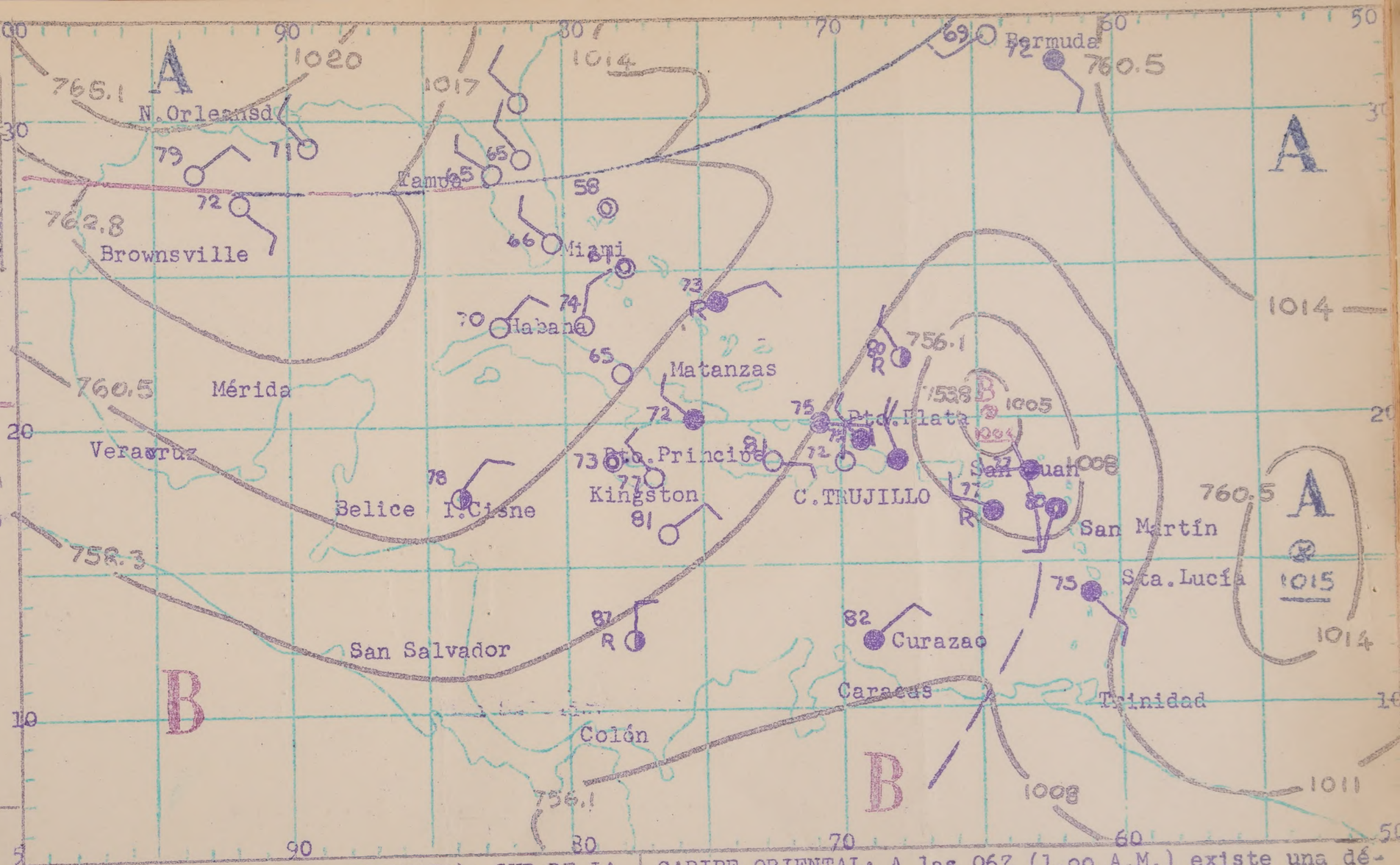

TIEMPO PROBABLE PARA LAS PROXIMAS 24 HORAS:

REGION SUR Y CIUDAD TRUJILLO (INCLUYE DE SAONA A PENINSULA BARAHONA): SUR DE LA CORDILLERA CENTRAL: Medio nublado siendo más nublado durante algunos aguaceros y tronadas, con preferencia hacia la parte Oriental del área. Vientos moderados del Norte a Noroeste con algunas variaciones y ráfagas en los aguaceros.

REGION NOR Y NORDESTE (INCLUYE CABO ENGAÑO A MONTECRISTI): NORTE DE LA CORDILLERA CENTRAL: Bastante nuboso con aguaceros y tronadas aisladas, más abundantes hacia la porción Nordeste. Vientos moderados del Norte a Noroeste con algunas ráfagas frescas en los aguaceros.-

CARIBE ORIENTAL: A las 06Z (1.00 A.M.) existe una débil Baja Presión al Nor-noroeste de San Martín, moviéndose lentamente hacia el Norte con un pequeño aumento en su intensidad. Por otra parte, una vaguada se extiende desde el área de dicha Baja hacia el Sur. Vientos al Oeste de la vaguada moderados del Norte a Noroeste y al Este de la Vaguada, moderados del Sur a Sudoeste, tornándose localmente frescos en ráfagas. Mayormente nublado con aguaceros y tronadas dentro de 300 millas del sistema de baja presión y al Este de la Vaguada. Mar moderada.-

SERVICIO METEOROLOGICO NACIONAL
BOLETIN DIARIO

SALIDA DE SOL: 05.39
PUESTA DE SOL: 17.06

MAREAS PARA EL DIA 6

	PLEAMAR Hora	BAJAMAR Hora
C.TRUJILLO	10.00-21.04	11.03-22.32
PTO. PLATA	7.15-18.36	0.11-13.47

Situación de Frentes e Isobaras al día 12 de NOVIEMBRE de 1957 a las 0600Z:

SIMBOLOS CONVENCIONALES:

FRENTES:

Frío — Estacionario
Cálido — Ocluído
Intertropical

OTROS ELEMENTOS:

Vaguadas — Isobaras

○ Claro — Parcialmente nublado
● Nublado — Ⓡ Lluvias
Ⓕ Neblina — Ⓣ Tronadas
◎ Calma — Relámpagos

Vientos Oeste — Vientos Este

Centro de Baja Presión B ⊗
Centro de Alta Presión A ⊗
Centro del Huracán (vientos máximos superiores a 120KPH)

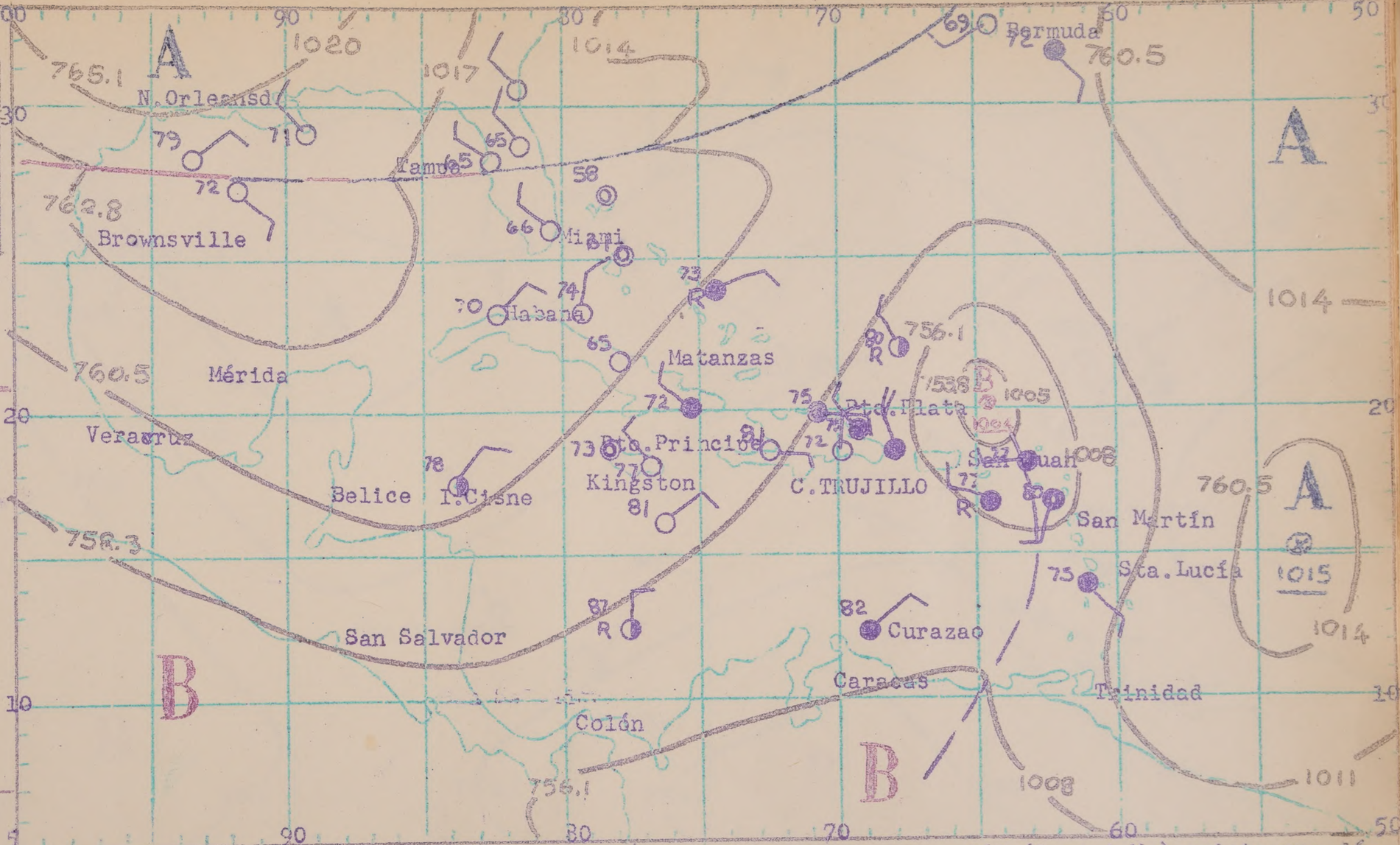

TIEMPO PROBABLE PARA LAS PROXIMAS 24 HORAS:

REGION SUR Y CIUDAD TRUJILLO (INCLUYE DE SAONA A PENINSULA BARAHONA): SUR DE LA CORDILLERA CENTRAL: Medio nublado siendo más nublado durante algunos aguaceros y tronadas, con preferencia hacia la parte Oriental del área. Vientos moderados del Norte a Noroeste con algunas variaciones y ráfagas en los aguaceros.

REGION NOR Y NORDESTE (INCLUYE CABO ENGAÑO A MONTECRISTI): NORTE DE LA CORDILLERA CENTRAL: Bastante nuboso con aguaceros y tronadas aisladas, más abundantes hacia la porción Nordeste. Vientos moderados del Norte a Noroeste con algunas ráfagas frescas en los aguaceros.-

CARIBE ORIENTAL: A las 06Z (1.oo A.M.) existe una débil Baja Presión al Nor-noroeste de San Martín, moviéndose lentamente hacia el Norte con un pequeño aumento en su intensidad. Por otra parte, una vaguada se extiende desde el área de dicha Baja hacia el Sur. Vientos al Oeste de la vaguada moderados del Norte a Noroeste y al Este de la Vaguada, moderados del Sur a Sudoeste, tornándose localmente frescos en ráfagas. Mayormente nublado con aguaceros y tronadas dentro de 300 millas del sistema de baja presión y al Este de la Vaguada. Mar moderada.-

SERVICIO METEOROLOGICO NACIONAL

BOLETIN DIARIO

SALIDA DE SOL: 05.40

PUESTA DE SOL: 17.06

MAREAS PARA EL DIA 8

	PLEAMAR Hora	BAJAMAR Hora
C. TRUJILLO	11.30-20.35	12.06-23.41
PTO. PLATA	8.30-19.38	1.12-15.10

Situación de Frentes e Isobaras al día 6 de NOVIEMBRE de 1957 a las 0600Z:

SIMBOLOS CONVENCIONALES:

FRENTES:

Frío — Estacionario

Cálido — Ocluído

Intertropical

OTROS ELEMENTOS:

Vaguadas — Isobaras

○Claro ◑Parcialmente nublado

●Nublado ℞Lluvias

℉Neblina ⓉTronadas

◉Calma ⟨Relámpagos

Vientos Oeste — Vientos Este

Centro de Baja Presión B

Centro de Alta Presión A

Centro del Huracán (vientos máximos superiores a 120KPH)

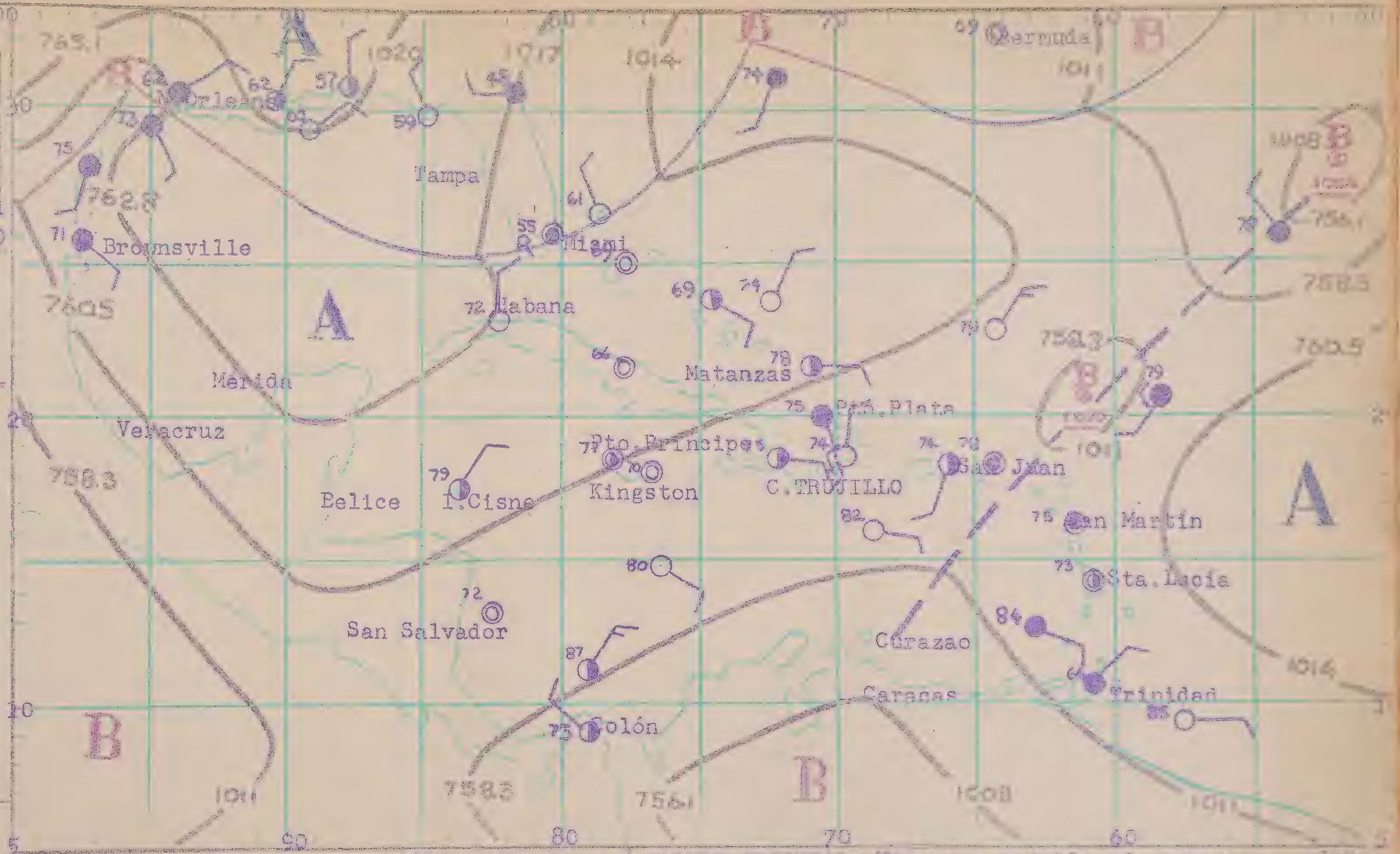

TIEMPO PROBABLE PARA LAS PROXIMAS 24 HORAS:

REGION SUR Y CIUDAD TRUJILLO (INCLUYE DE SAONA A PENINSULA BARAHONA): SUR DE LA CORDILLERA CENTRAL: Nubosidad variable con algunos aguaceros y ocasionales tronadas sobre las montañas. Relámpagos sobre el mar en la noche. Vientos suaves a moderados del Norte con algunas variaciones.-

REGION NOR Y NORDESTE (INCLUYE CABO ENGAÑO A MONTECRISTI): NORTE DE LA CORDILLERA CENTRAL: Medio nublado con algunos aguaceros y tronadas aisladas, en su mayoría sobre los sistemas montañosos. Vientos suaves a moderados del Este-nordeste con algunas ráfagas en los aguaceros.-

CARIBE ORIENTAL: Vientos variables de suaves a moderados con algunas ráfagas locales en los aguaceros. Nubosidad ocasional con algunos aguaceros y tronadas, mayormente hacia la parte Nordeste del área. Mar suave a moderada.-

mus./

BOLETIN DIARIO
SALIDA DE SOL: 05.40
PUESTA DE SOL: 17.05

MAREAS PARA EL DIA 9

	PLEAMAR Hora	BAJAMAR Hora
C.TRUJILLO	12.19-20.43	12.42
PTO. PLATA	9.08-20.14	1.46-15.52

Situación de Frentes e Isobaras al día 7 de NOVIEMBRE de 1957 a las 0600Z:

SIMBOLOS CONVENCIONALES:

FRENTES:
Frío ——— Estacionario ———
Cálido ——— Ocluído ———
Intertropical — I — I — I —

OTROS ELEMENTOS:
Vaguadas — — — Isobaras ~~~

○ Claro ◑ Parcialmente nublado
● Nublado Ⓡ Lluvias
Ⓕ Neblina Ⓣ Tronadas
◉ Calma ⟨ Relámpagos
Vientos Oeste Vientos Este

Centro de Baja Presión B
Centro de Alta Presión A
Centro del Huracán (vientos máximos superiores a 120KPH)

TIEMPO PROBABLE PARA LAS PROXIMAS 24 HORAS:

REGION NOR Y CIUDAD TRUJILLO (INCLUYE LE SAONA A PENINSULA BARAHONA): SUR DE LA CORDILLERA CENTRAL: Nubosidad variable aumentando gradualmente durante algunos aguaceros dispersos y tronadas aisladas. Vientos suaves a moderados, variables en dirección, cambiando al Norte en la noche.-

REGION NOR Y NORDESTE (INCLUYE CABO ENGAÑO A MONTECRISTI): NORTE DE LA CORDILLERA CENTRAL: Cielo medio nublado tornándose nublado durante algunos aguaceros dispersos y tronadas aisladas, principalmente sobre la porción Nordeste. Vientos suaves a moderados del Nordeste cambiando al Sudeste en la noche.-

CARIBE ORIENTAL: Vientos suaves a localmente moderados del Este-sudeste. Cielo generalmente claro, aumento durante algunos aguaceros dispersos y tronadas aisladas.-

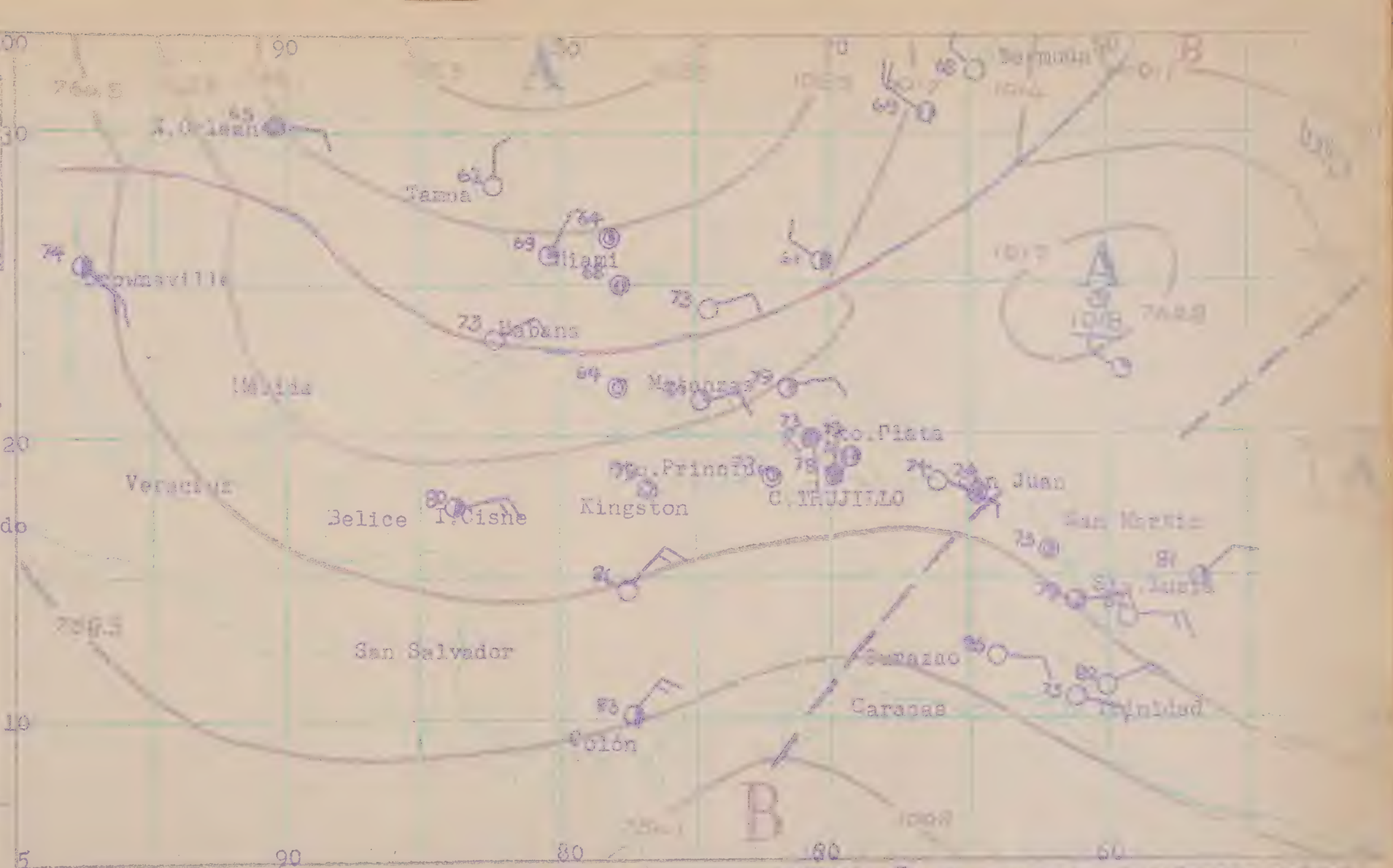

SERVICIO METEOROLOGICO NACIONAL
BOLETIN DIARIO

SALIDA DE SOL: 05.41
PUESTA DE SOL: 17.05

MAREAS PARA EL DIA 10

	PLEAMAR Hora	BAJAMAR Hora
C.TRUJILLO	13.11-20.50	0.23-13.20
PTO. PLATA	9.45-20.55	2.23-16.34

Situación de Frentes e Isobaras al día 8 de NOVIEMBRE de 1957 a las 0600Z:

SIMBOLOS CONVENCIONALES:

FRENTES:

Frío — Estacionario
Cálido — Ocluído
Intertropical

OTROS ELEMENTOS:

Vaguadas — Isobaras

○ Claro — Parcialmente nublado
Nublado — Lluvias
Neblina — Tronadas
Calma — Relámpagos
Vientos Oeste — Vientos Este

Centro de Baja Presión B
Centro de Alta Presión A
Centro del Huracán (vientos máximos superiores a 120 KPH)

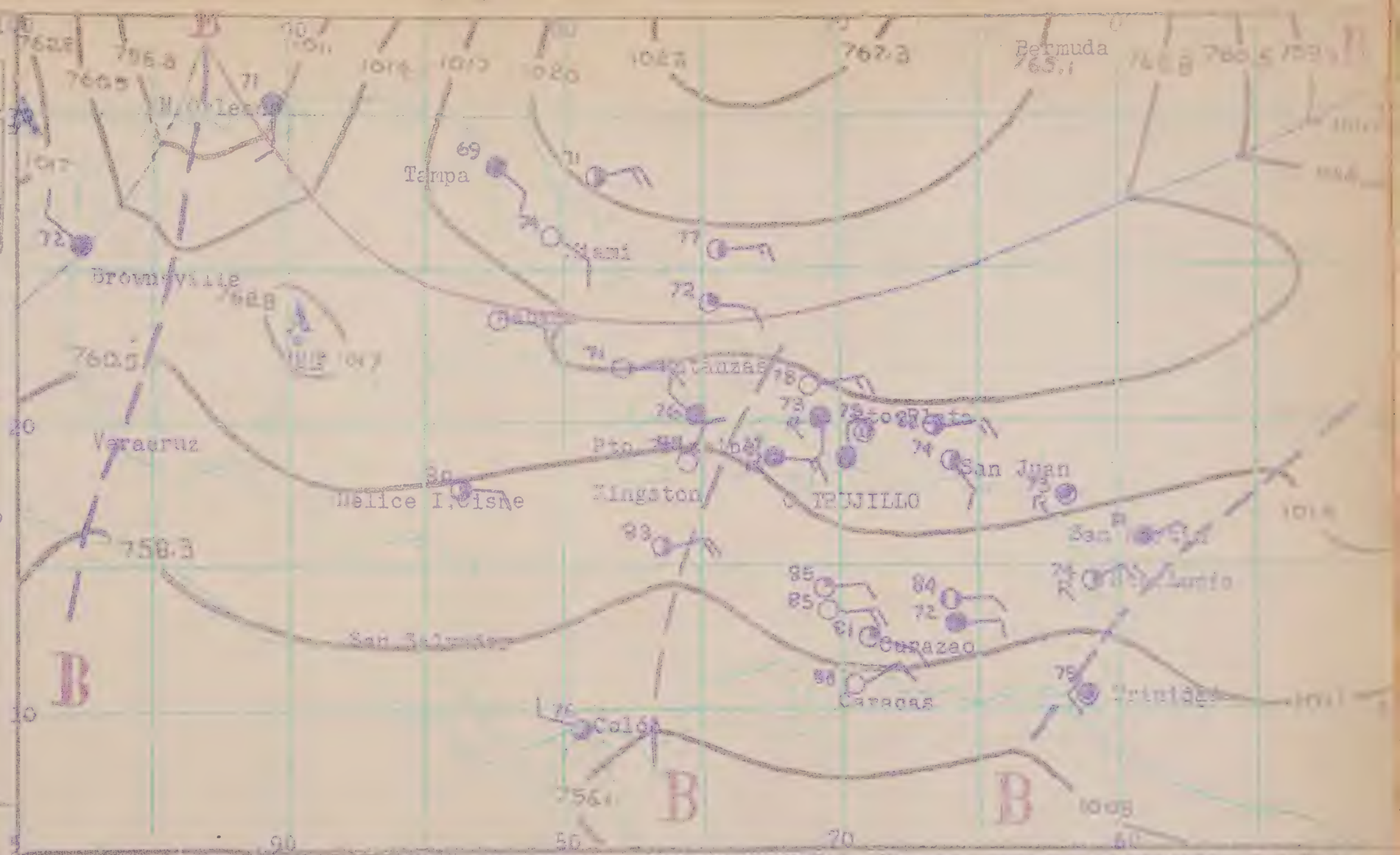

TIEMPO PROBABLE PARA LAS PROXIMAS 24 HORAS:

REGION SUR Y CIUDAD TRUJILLO (INCLUYE DE SAONA A PENINSULA BARAHONA): SUR DE LA CORDILLERA CENTRAL: Semi-nublado con algunos aguaceros dispersos y aisladas tronadas preferentemente en horas de la tarde y hacia el extremo Oeste de la porción. Vientos suaves a moderados del Sudeste tornándose débiles del Norte en la noche.-

REGION NOR Y NORDESTE (INCLUYE CABO ENGAÑO A MONTECRISTI): NORTE DE LA CORDILLERA CENTRAL: Nublado durante algunos aguaceros y tronadas aisladas mayormente sobre la porción Noroeste. Vientos suaves a moderados del Este girando al Sudeste en la noche.-

CARIBE ORIENTAL: Vientos suaves a moderados del Este. Tiempo generalmente claro con escasa nubosidad en las vecindades de las Islas y durante la tarde con algunos aguaceros dispersos y tronadas aisladas.-

SERVICIO METEOROLOGICO NACIONAL

BOLETIN DIARIO

SALIDA DE SOL: 05.42
PUESTA DE SOL: 17.05

MAREAS PARA EL DIA 11

	PLEAMAR Hora	BAJAMAR Hora
C. TRUJILLO	14.07	1.07
PTO. PLATA	10.32-21.38	3.06-17.16

Situación de Frentes e Isobaras al día 9 de NOVIEMBRE de 1957 a las 0600Z:

SIMBOLOS CONVENCIONALES:

FRENTES:

Frío — Estacionario
Cálido — Ocluído
Intertropical

OTROS ELEMENTOS:

Vaguadas — Isobaras

○ Claro — Parcialmente nublado
Nublado — Lluvias
Neblina — Tronadas
Calma — Relámpagos
Vientos Oeste — Vientos Este

Centro de Baja Presión B
Centro de Alta Presión A
Centro del Huracán (vientos máximos superiores a 120KPH)

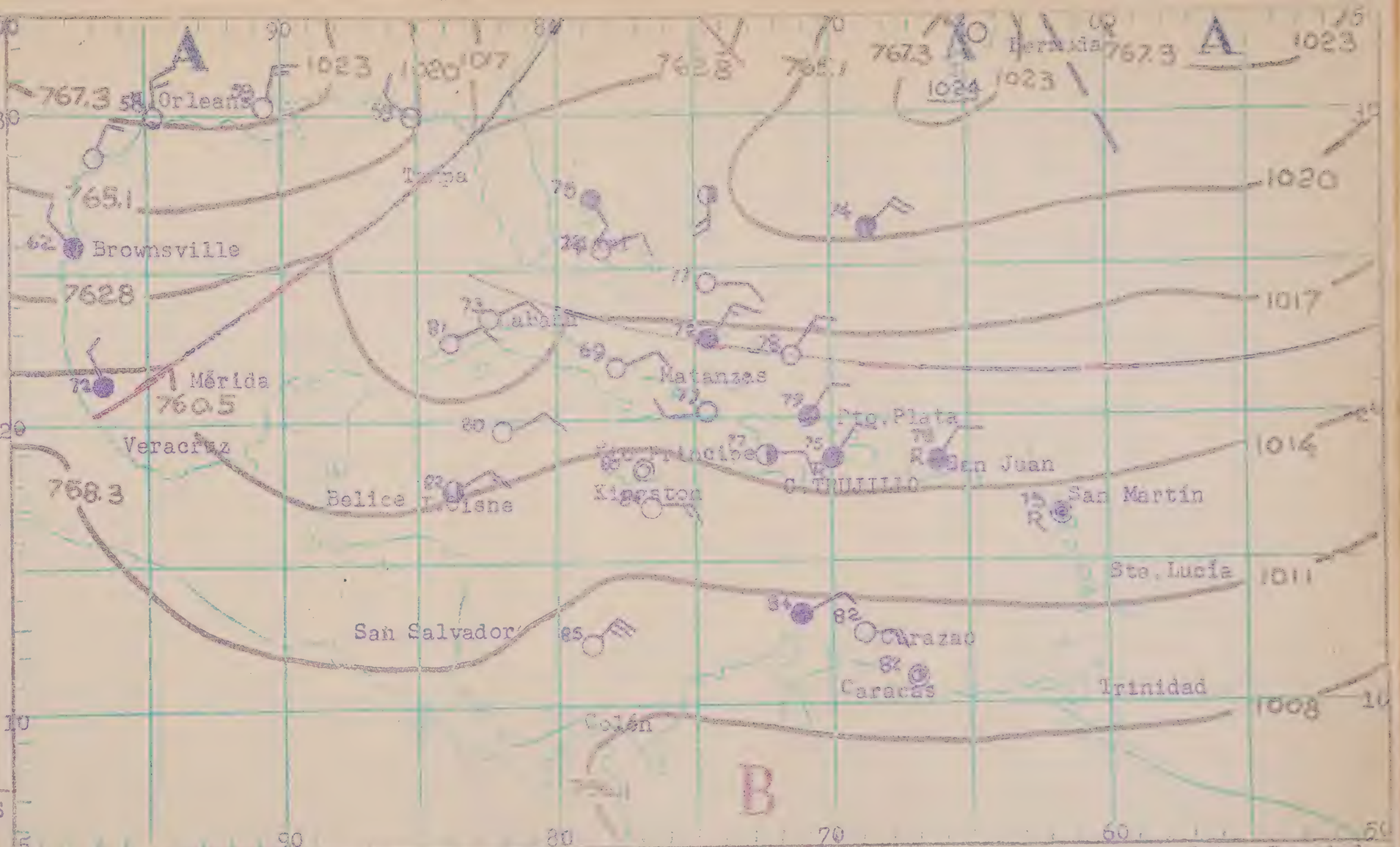

TIEMPO PROBABLE PARA LAS PROXIMAS 24 HORAS:

REGION SUR Y CIUDAD TRUJILLO (INCLUYE DE SAONA A PENINSULA BARAHONA): SUR DE LA CORDILLERA CENTRAL: Nubosidad variable con algunos aguaceros y tronadas aisladas, mayormente hacia el interior. Vientos suaves a moderados del Este-sudeste, siendo del Norte y débiles en la noche.-

REGION NOR Y NORDESTE (INCLUYE CABO ENGAÑO A MONTECRISTI): NORTE DE LA CORDILLERA CENTRAL: Medio nublado con algunos aguaceros y tronadas aisladas, en su mayoría hacia los sistemas montañosos. Vientos suaves a moderados del Este con algunas variaciones y siendo del Sudeste en la noche.-

CARIBE ORIENTAL: Vientos moderados del Este. Parcialmente nublado con aguaceros y tronadas aisladas.- Mar moderada.-

muj/

SERVICIO METEOROLOGICO NACIONAL

BOLETIN DIARIO

SALIDA DE SOL: 05.42
PUESTA DE SOL: 17.04

MAREAS PARA EL DIA 12

	PLEAMAR Hora	BAJAMAR Hora
C. TRUJILLO	15.03	1.57
PTO. PLATA	11.17-22.49	3.54-18.02

Situación de Frentes e Isobaras al día 10 de NOVIEMBRE de 1957 a las 0600Z:

SIMBOLOS CONVENCIONALES:

FRENTES:

Frío — Estacionario
Cálido — Ocluído
Intertropical

OTROS ELEMENTOS:

Vaguadas — Isobaras

○ Claro ◑ Parcialmente nublado
● Nublado ® Lluvias
Ⓕ Neblina Ⓣ Tronadas
◎ Calma ⟨ Relámpagos

Vientos Oeste Vientos Este

Centro de Baja Presión B
Centro de Alta Presión A
Centro del Huracán (vientos máximos superiores á 120 KPH)

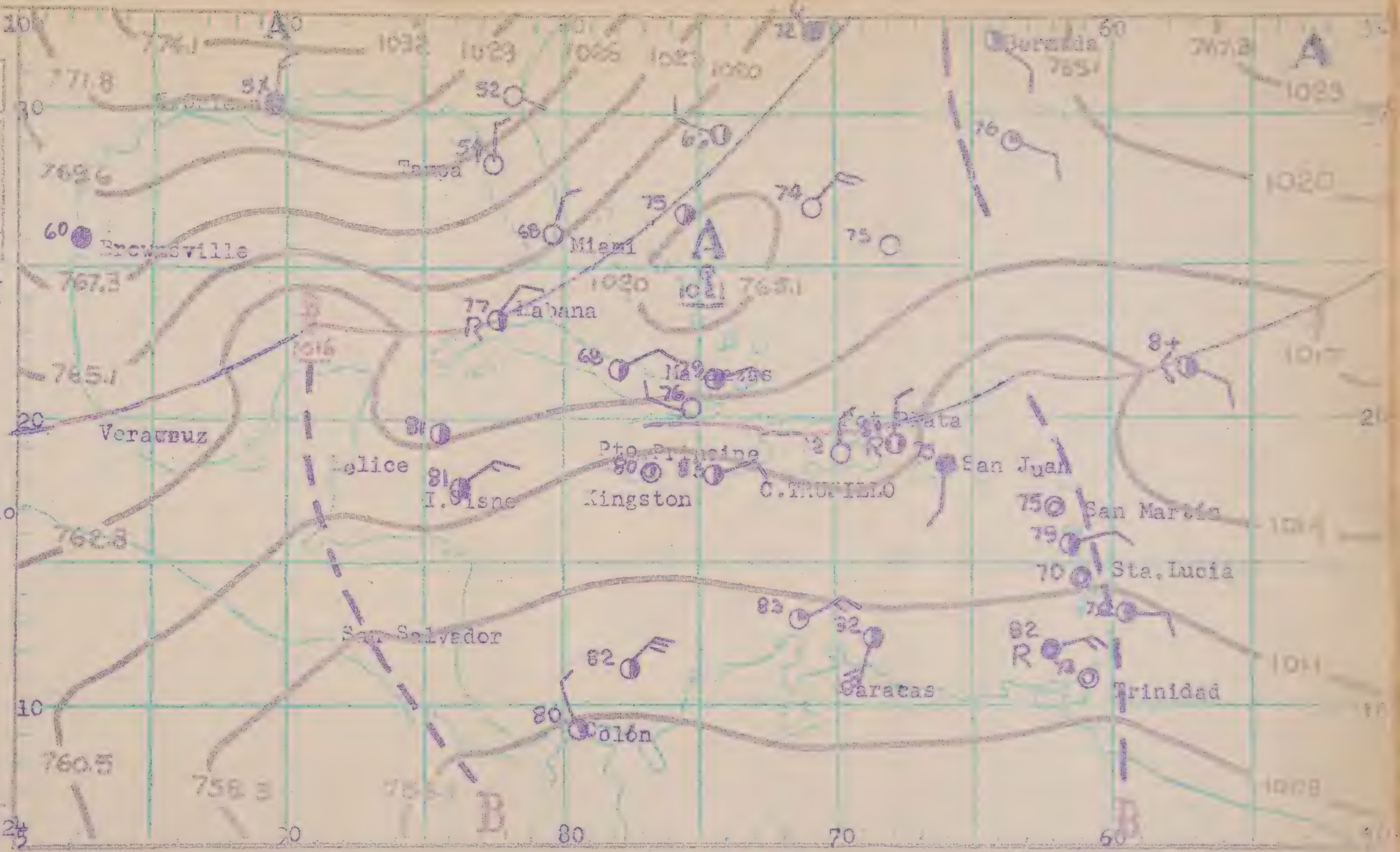

TIEMPO PROBABLE PARA LAS PROXIMAS 24 HORAS:

REGION SUR Y CIUDAD TRUJILLO (INCLUYE DE SAONA A PENINSULA BARAHONA): SUR DE LA CORDILLERA CENTRAL: Medio nublado con algunos aguaceros y tronadas ocasionales, mayormente sobre los sistemas montañosos. Vientos variables de suaves a moderados, girando al Norte en la noche.-

REGION NOR Y NORDESTE (INCLUYE CABO ENGAÑO A MONTECRISTI): NORTE DE LA CORDILLERA CENTRAL: Parcialmente nublado con aguaceros y tronadas aisladas más abundantes hacia las vecindades de las montañas. Vientos suaves a moderados del Este-nordeste, con giros al Sudeste en la noche.-

CARIBE ORIENTAL: Vientos moderados a localmente frescos del Este-nordeste. Claro tornándose localmente - nublado con aguaceros y tronadas aisladas. Mar moderada.-

muj/

SERVICIO METEOROLOGICO NACIONAL

BOLERIN DIARIO

SALIDA DE SOL: 05.43
PUESTA DE SOL: 17.04

MAREAS PARA EL DIA 13

	PLEAMAR Hora	BAJAMAR Hora
C.TRUJILLO	15.53	2.53
PTO. PLATA	12.05	4.51-18.50

Situación de Frentes e Isobaras al día 11 de NOVIEMBRE de 1957 a las 0600Z:

SIMBOLOS CONVENCIONALES:

FRENTES:

Frío — Estacionario —
Cálido — Ocluído —
Intertropical

OTROS ELEMENTOS:

Vaguadas — Isobaras

Claro — Parcialmente nublado
Nublado — Lluvias
Neblina — Tronadas
Calma — Relámpagos
Vientos Oeste — Vientos Este

Centro de Baja Presión B
Centro de Alta Presión A
Centro del Huracán (vientos máximos superiores a 120KPH)

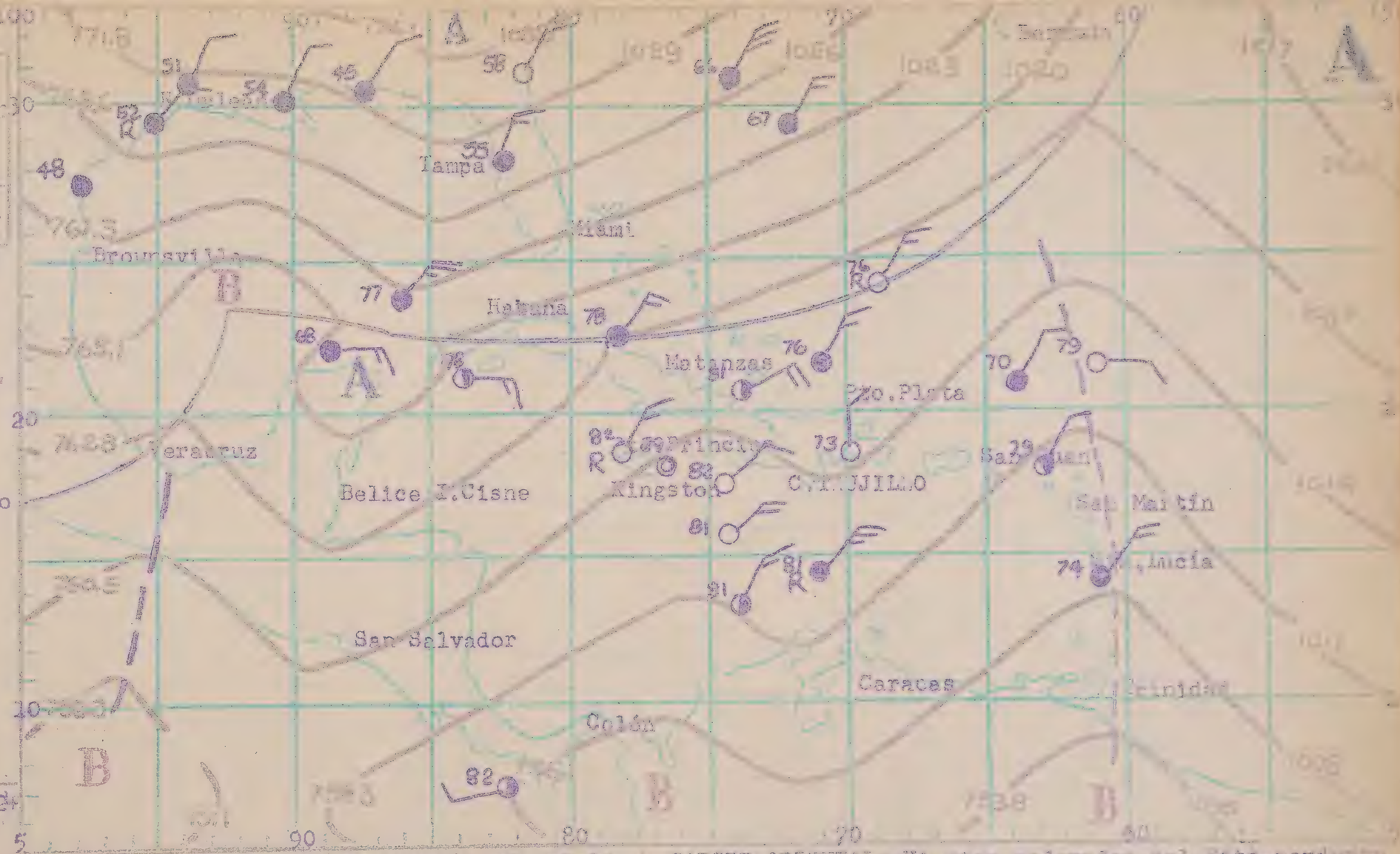

TIEMPO PROBABLE PARA LAS PROXIMAS 24 HORAS:

REGION SUR Y CIUDAD TRUJILLO (INCLUYE DE SAONA A PENINSULA BARAHONA): SUR DE LA CORDILLERA CENTRAL: Nubosidad dispersa aumentada ligeramente hacia el interior y durante aislados aguaceros. Vientos moderados del Nor-nordeste, siendo suaves en la noche.-

REGION NOR Y NORDESTE (INCLUYE CABO ENGAÑO A MONTECRISTI): NORTE DE LA CORDILLERA CENTRAL: Bastante nuboso, con aguaceros y tronadas aisladas, en su mayoría hacia y en las vecindades de las montañas. Vientos moderados del Nor-nordeste con ocasionales ráfagas en los aguaceros.-

CARIBE ORIENTAL: Vientos moderados del Este-nordeste. Claro excepto durante algunos aguaceros y tronadas, principalmente hacia las porciónes Norte de las Islas. Oleajes de 3 a 5 pies sobre las costas Norte de la porción.-

suj/

SERVICIO METEOROLOGICO NACIONAL
BOLETIN DIARIO

SALIDA DE SOL: 05.43
PUESTA DE SOL: 17.04

MAREAS PARA EL DIA 14

	PLEAMAR Hora	BAJAMR Hora
C.TRUJILLO	16.36	3.59
PTO. PLATA	12.56	5.57-19.38

Situación de Frentes e Isobaras al día 12 de NOVIEMBRE de 1957 a las 0600Z:

SIMBOLOS CONVENCIONALES:

FRENTES:

Frío ——— Estacionario ———
Cálido ——— Ocluído ———
Intertropical — / — / —

OTROS ELEMENTOS:

Vaguadas — — — Isobaras ~

○ Claro ◑ Parcialmente nublado
● Nublado Ⓡ Lluvias
Ⓕ Neblina Ⓣ Tronadas
Ⓒ Calma ↯ Relámpagos

Vientos Oeste ○→ Vientos Este ←○

Centro de Baja Presión B ⊗
Centro de Alta Presión A ⊘
Centro del Huracán (vientos máximos superiores a 120 KPH) ⊛

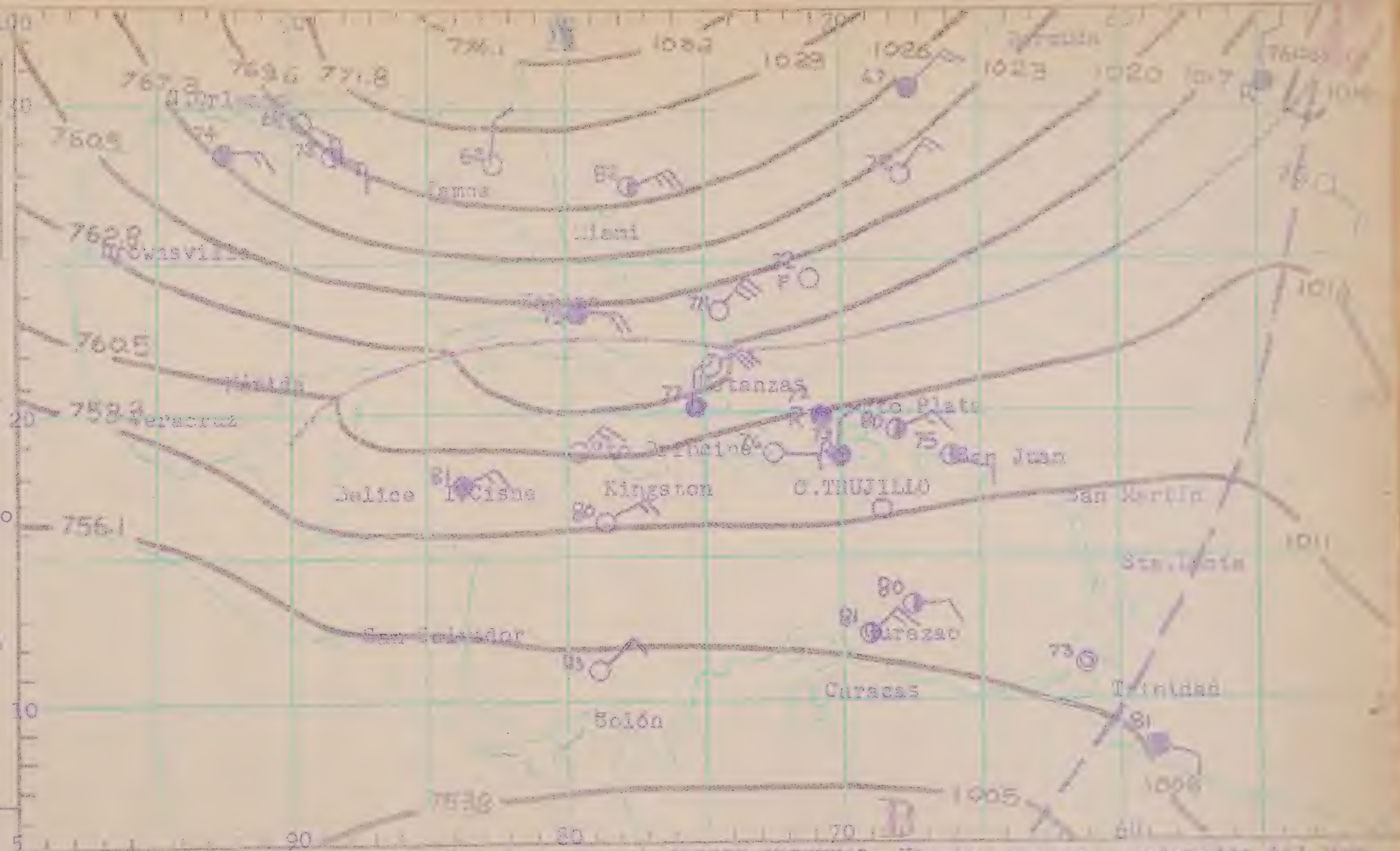

TIEMPO PROBABLE PARA LAS PROXIMAS 24 HORAS.

REGION SUR Y CIUDAD TRUJILLO (INCLUYE DE SAONA A PENINSULA BARAHONA): SUR DE LA CORDILLERA CENTRAL: Claro en la mañana, tornándose medio nublado hacia la media tarde con algunos aguaceros en su mayoría hacia el interior. Vientos moderados del Nor-nordeste siendo más débiles en la noche.-

REGION NOR Y NORDESTE (INCLUYE CABO ENGAÑO A MONTECRISTI): NORTE DE LA CORDILLERA CENTRAL: Nublado con aguaceros y tronadas ocasionales sobre y en la vecindad de los sistemas montañosos. Vientos moderados a frescos del Nordeste con ráfagas ocasionales en los aguaceros.-

CARIBE ORIENTAL: Vientos suaves a moderados del Nordeste, siendo localmente frescos en ráfagas durante los aguaceros. Claro excepto durante aguaceros dispersos en la noche y tronadas aisladas en las vecindades de las Antillas Menores. Mar moderada a ocasionalmente gruesa a lo largo de la porción Norte.-

SERVICIO METEOROLOGICO NACIONAL

BOLETIN DIARIO

SALIDA DE SOL: 05.43

PUESTA DE SOL: 17.04

MAREAS PARA EL DIA 15

	PLEAMAR Hora	BAJAMAR Hora
P.TRUJILLO	3.21-17.13	5.15-19.21
PTO. PLATA	1.19-14.45	7.12-20.38

Situación de Frentes e Isobaras al día 13 de NOVIEMBRE de 1957 a las 0600Z.

SIMBOLOS CONVENCIONALES:

FRENTES:

Frío ——— Estacionario ———

Calido ——— Ocluído ———

Intertropical

OTROS ELEMENTOS:

Vaguadas - - - Isobaras ~

○ Claro ◔ Parcialmente nublado

● Nublado ◉ Lluvias

Ⓕ Neblina Ⓣ Tronadas

Calma ↯ Relámpagos

Vientos Oeste Vientos Este

Centro de Baja Presión B

Centro de Alta Presión A

Centro del Huracán (vientos de fuerza superiores a 120 KPH)

TIEMPO PROBABLE PARA LAS PROXIMAS 24 HORAS:

REGION SUR Y CIUDAD TRUJILLO (INCLUYE DE SAONA A PENINSULA BARAHONA): SUR DE LA CORDILLERA CENTRAL: Nubosidad dispersa aumentando gradualmente hacia y después del medio día con algunos débiles aguaceros y aisladas tronadas mayormente hacia el interior y en horas de la tarde. Vientos suaves a moderados del Nordeste con ocasionales ráfagas, siendo débiles del Norte en la noche.-

REGION NOR Y NORDESTE (INCLUYE CABO ENGAÑO A MONTECRISTI): NORTE DE LA CORDILLERA CENTRAL: Nublado, con aguaceros y tronadas más frecuentemente sobre los sistemas montañosos. Vientos moderados del Nordeste con ráfagas frescas en los aguaceros.-

CARIBE ORIENTAL: Vientos frescos a fuertes de 25 a 30 millas por hora sobre las aguas abiertas de las costas Norte de la República Dominicana, Puerto Rico, Islas Vírgenes y Norte de las Islas de Sotavento. Vientos en la vecindad de 75º Oeste y cerca de la costa Norte de América del Sur moderados a frescos del Este-nordeste a ocasionalmente fuertes en ráfagas. En las otras partes, vientos suaves a moderados del Nordeste siendo localmente frescos. Mar moderada a gruesa con oleajes de 8 a 10 pies. Parcialmente nublado con escasos aguaceros.-

[illegible] ORGLOGICO NACIONAL

[illegible] DIARIO

SALIDA DE SOL: 05.4[illegible]
PUESTA DE SOL: 17.0[illegible]

MAREAS PARA EL DIA 16

	PLEAMAR Hora	BAJAMAR Hora
C.TRUJILLO	5.17-17.44	6.39-19.57
PTO. PLATA	2.38-14.43	8.31-21.17

Situación de Frentes e Isobaras al día 14 de NOVIEMBRE de 1957 a las 0600Z:

SIMBOLOS CONVENCIONALES:

FRENTES:

Frío — Estacionario —
Cálido — Ocluído —
Intertropical

OTROS ELEMENTOS:

Vaguadas — Isobaras

Claro — Parcialmente nublado
Nublado — Lluvias
Neblina — Tronadas
Calma — Relámpagos
Vientos Oeste — Vientos Este

Centro de Baja Presión B
Centro de Alta Presión A
Centro del Huracán (vientos máximos superiores a 120 KPH)

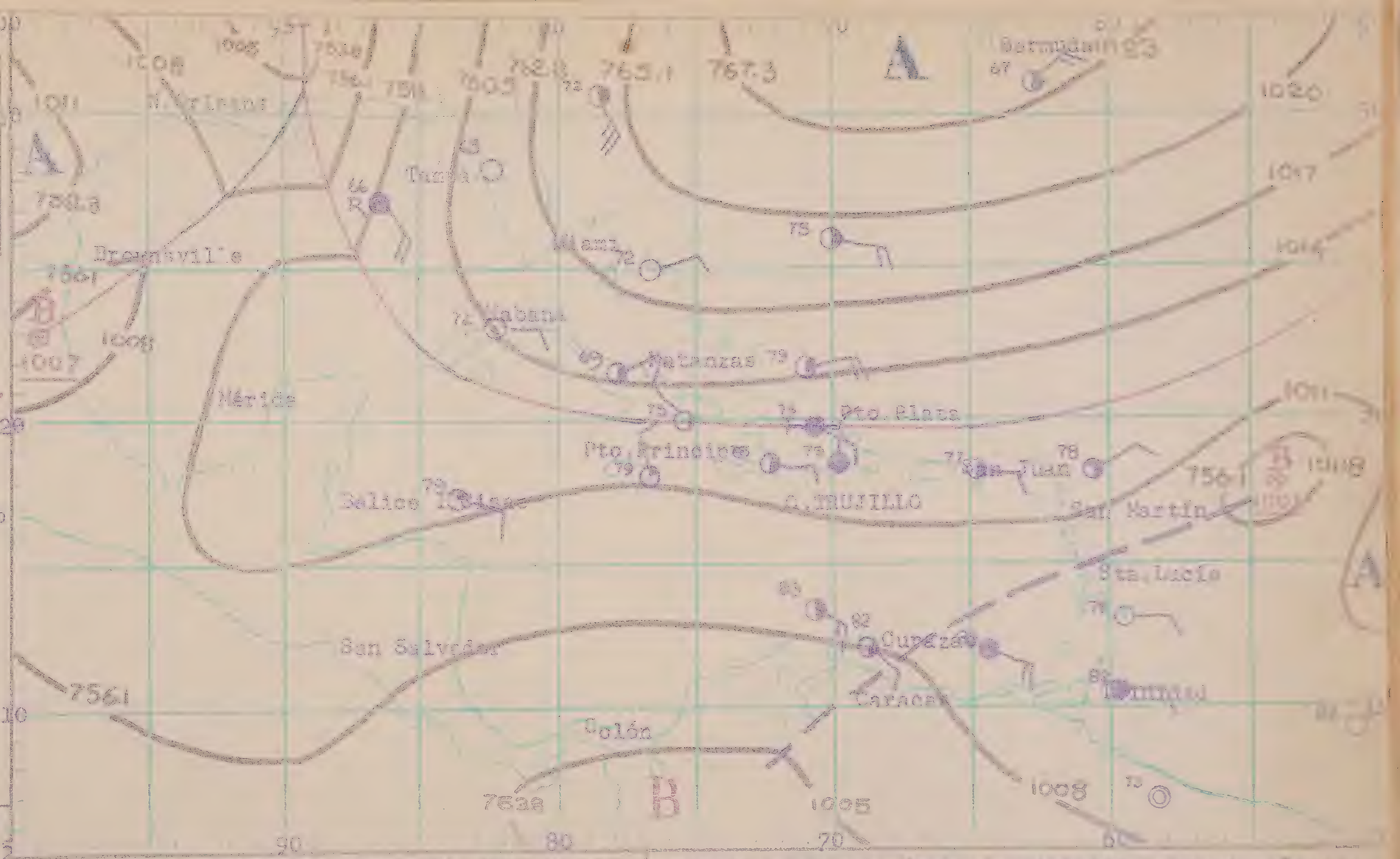

TIEMPO PROBABLE PARA LAS PROXIMAS 24 HORAS:

REGION SUR Y CIUDAD TRUJILLO (INCLUYE DE SAONA A PENINSULA BARAHONA): SUR DE LA CORDILLERA CENTRAL: Nubosidad bastante abundante con algunas lluvias de carácter intermitente principalmente sobre las cordilleras en el día y sobre las costas hacia el anochecer. Vientos variables de suaves a moderados siendo del Norte en la noche.-

REGION NOR Y NORDESTE (INCLUYE CABO ENGAÑO A MONTECRISTI): NORTE DE LA CORDILLERA CENTRAL: Mayormente nublado con lluvias debiles a moderadas con ocasionales tronadas preferentemente sobre los sistemas montañosos. Vientos suaves a moderados del Sudeste con algunas variaciones y siendo ocasionalmente frescos.-

CARIBE ORIENTAL: Vientos moderados a ocasionalmente frescos del Este-nordeste. Parcialmente nublado con aguaceros dispersos mayormente sobre el extremo Norte de la porción. Mar moderada a gruesa en las aguas abiertas de la costa Norte de la República, Puerto Rico e Islas Vírgenes.-

LIBRARY

SOROLOGICO NACI

BOLETIN DIARIO

SALIDA DE SOL: 05.44
PUESTA DE SOL: 17.03

MAREAS PARA EL DIA 17

	PLEAMAR Hora	BAJAMAR Hora
C. TRUJILLO	6.46-18.13	8.02-20.32
PTO. PLATA	3.51-15.37	9.51-22.05

Situación de Frentes e Isobaras al día 15 de NOVIEMBRE de 1957 a las 0600Z:

SIMBOLOS CONVENCIONALES:

FRENTES:

Frío Estacionario

Cálido Ocluído

Intertropical

OTROS ELEMENTOS:

Vaguadas Isobaras

Claro Parcialmente nublado

Nublado Lluvias

Neblina Tronadas

Calma Relámpagos

Vientos Oeste Vientos Este

Centro de Baja Presión B

Centro de Alta Presión A

Centro del Huracán (vientos máximos superiores a 120 KBH)

TIEMPO PROBABLE PARA LAS PROXIMAS 24 HORAS:

REGION SUR Y CIUDAD TRUJILLO (INCLUYE DE SAONA A PENINSULA BARAHONA): SUR DE LA CORDILLERA CENTRAL: Generalmente nublado con aislados aguaceros y tronadas, mayormente en horas de la tarde. Vientos suaves a moderados del Nordeste.- REGION NOR Y NORDESTE(INCLUYE CABO ENGAÑO A MONTECRISTI): NORTE DE LA CORDILLERA CENTRAL: Nubosidad abundante con precipitaciones y ocasionales descargas eléctricas. Vientos variables se mantendrán durante el período.-

CARIBE ORIENTAL: Vientos moderados a frescos del este-nordeste, ocasionalmente suaves en las cercanías del sur. Advertencia de ser moderada a gruesa continuará a lo largo de las costas Norte de las Islas Vírgenes, Puerto Rico y de Santo Domingo con oleaje de 8 hasta 10 pies. Mayormente nublado con aguaceros y aislados tronadas en la zona comprendida entre los 17 y los 20 grados Norte, tornándose parcialmente nublado en el resto del área con aislados aguaceros.-

DEC 23 1957
WEATHER BUREAU

SERVICIO METEOROLOGICO NACIONAL

BOLETIN DIARIO

SALIDA DE SOL: 05.44
PUESTA DE SOL: 17.03

MAREAS PARA EL DIA 17

	PLEAMAR Hora	BAJAMAR Hora
C. TRUJILLO	6.46-18.13	8.02-20.32
PTO. PLATA	3.51-15.37	9.51-22.05

Situación de Frentes e Isobaras al día 16 de NOVIEMBRE de 1957 a las 0600Z:

SIMBOLOS CONVENCIONALES:

FRENTES:

Frío ——— Estacionario ———

Cálido ——— Ocluído ———

Intertropical ———

OTROS ELEMENTOS:

Vaguadas — — — Isobaras ~

Claro — Parcialmente nublado

Nublado — Lluvias

Neblina — Tronadas

Calma — Relámpagos

Vientos Oeste — Vientos Este

Centro de Baja Presión B

Centro de Alta Presión A

Centro del Huracán (vientos máximos superiores a 120 KMH) 9

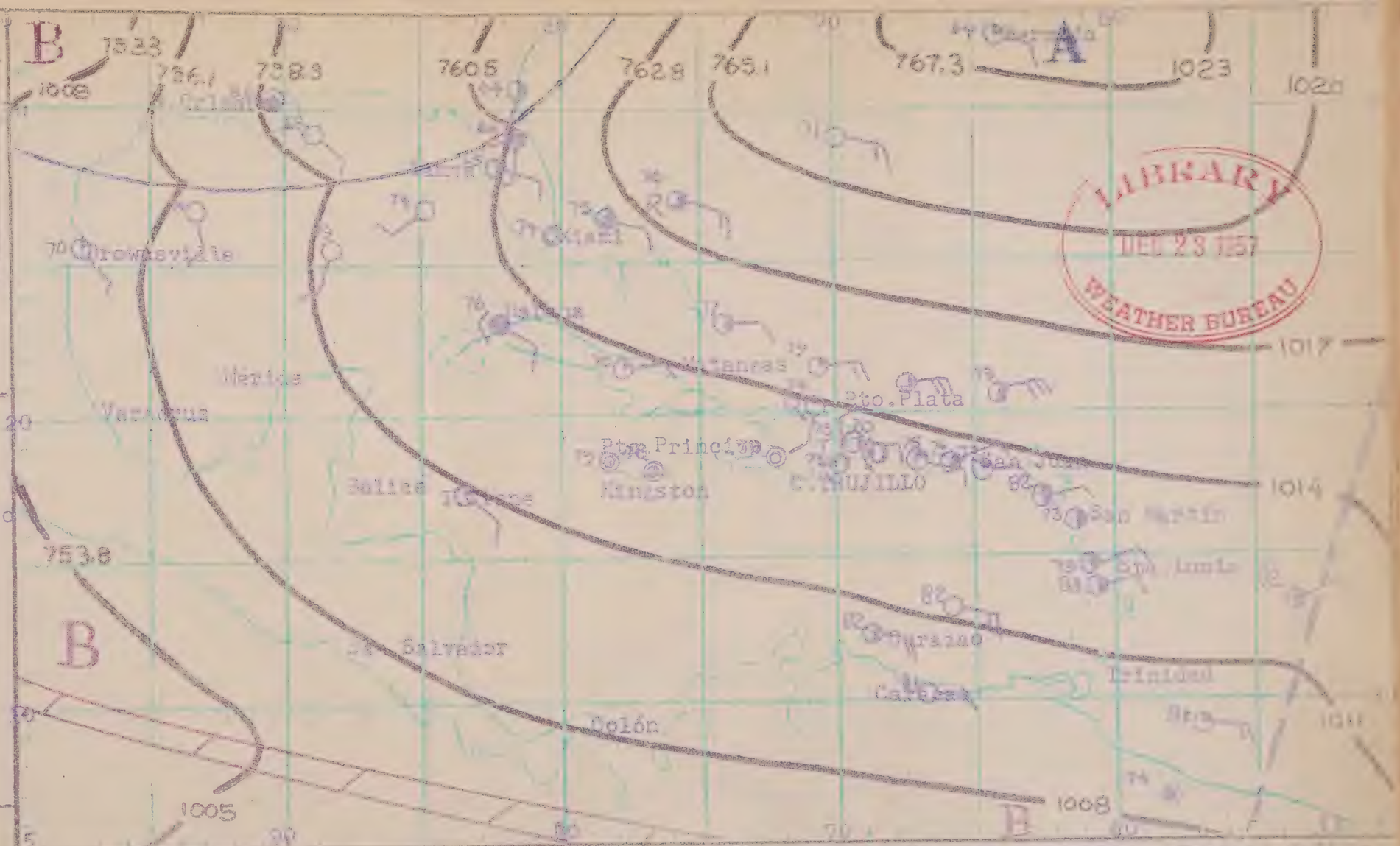

LIBRARY
DEC 23 1957
WEATHER BUREAU

TIEMPO PROBABLE PARA LAS PROXIMAS 24 HORAS:

REGION SUR Y CIUDAD TRUJILLO (INCLUYE DE SAONA A PENINSULA BARAHONA): SUR DE LA CORDILLERA CENTRAL: Generalmente nublado con aislados aguaceros y tronadas, mayormente en horas de la tarde. Vientos suaves a moderados del Nordeste.- REGION NOR Y NORDESTE (INCLUYE CABO ENGAÑO A MONTECRISTI): NORTE DE LA CORDILLERA CENTRAL: Nubosidad abundante con precipitaciones y ocasionales descargas eléctricas. Vientos variables se mantendrán durante el período.-

CANAL DE LA MONA: Vientos moderados a frescos del Este-nordeste, ocasionalmente suaves en las proximidades de la Costa Sur. Advertencia de mar moderada a gruesa continuará a lo largo de las costas Norte de las Islas Vírgenes, Puerto Rico y de Santo Domingo con oleaje de 8 hasta 10 pies. Mayormente nublado con aguaceros y aislados tronadas en la zona comprendida entre los 17 y los 20 grados Norte, tornándose parcialmente nublado en el resto del área con aislados aguaceros.-

SERVICIO METEOROLOGICO NACIONAL
BOLETIN DIARIO

SALIDA DE SOL: 05.45
PUESTA DE SOL: 17.03

MAREAS PARA EL DIA 19

	PLEAMAR Hora	BAJAMAR Hora
C. TRUJILLO	9.00-19.14	10.10-21.52
PTO. PLARA	5.54-17.22	12.15-23.42

Situación de Frentes e Isobaras al día 12 de NOVIEMBRE de 1957 a las 06.00Z:

SIMBOLOS CONVENCIONALES:

FRENTES:
Frío ——— Estacionario ———
Cálido ——— Ocluído ———
Intertropical ///

OTROS ELEMENTOS:
Vaguadas — — — Isobaras ~~~

○ Claro ◑ Parcialmente nublado
◉ Nublado Ⓡ Lluvias
Ⓕ Neblina Ⓣ Tronadas
Ⓒ Calma ⟨ Relámpagos

Vientos Oeste Vientos Este

Centro de Baja Presión B
Centro de Alta Presión A
Centro del Huracán (vientos máximos superiores a 120K)H

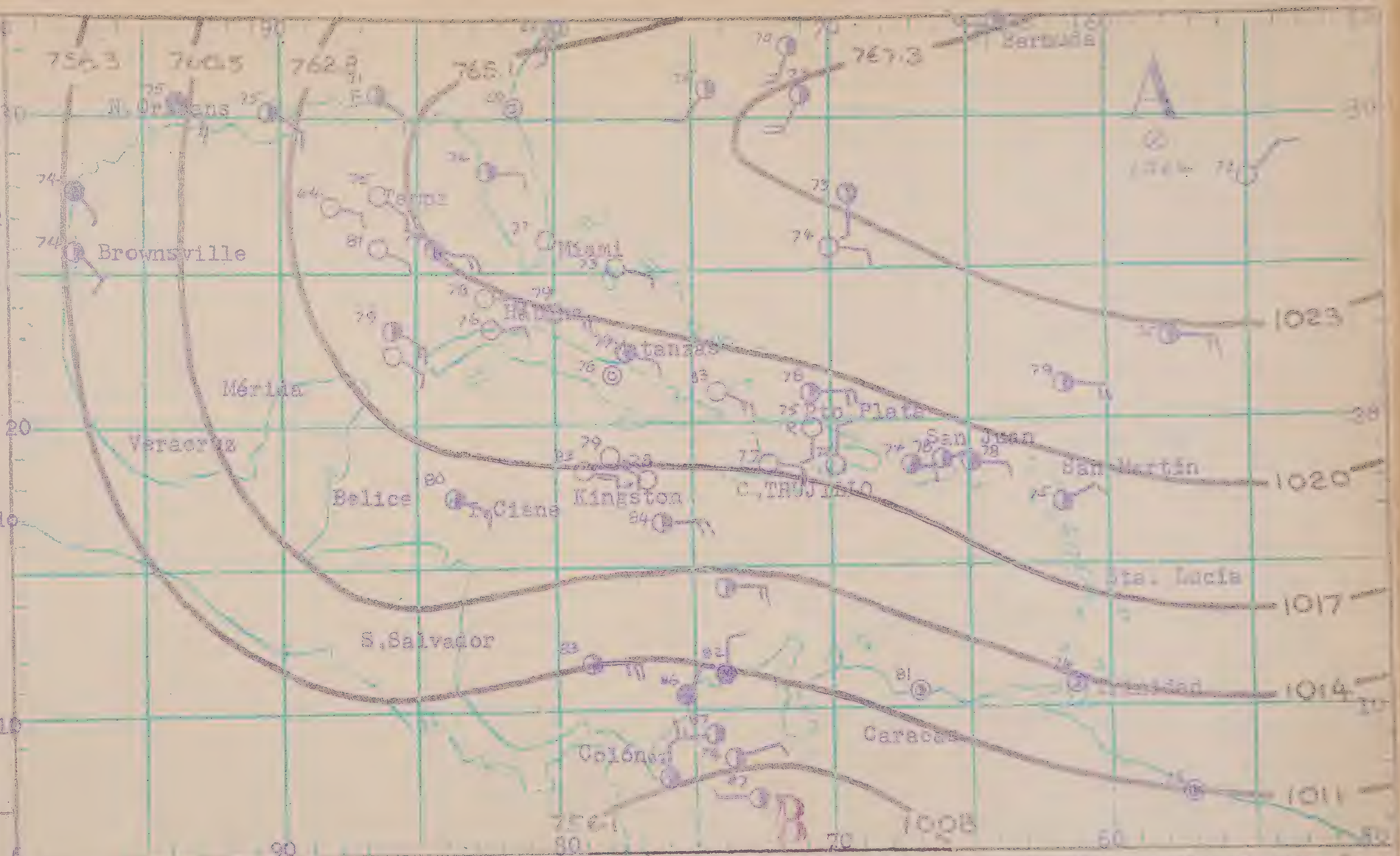

TIEMPO PROBABLE PARA LAS PROXIMAS 24 HORAS:

REGION SUR Y CIUDAD TRUJILLO (INCLUYE DE SAONA A PENINSULA BARAHONA): SUR DE LA CORDILLERA CENTRAL: Nubosidadad dispersa en la mañana aumentando notablemente después del medio día con algunos aguaceros dispersos y tronadas aisladas, en su mayoría sobre las montañas. Vientos suaves a moderados del Este-sudeste cambiando al Norte en la noche.-

REGION NOR Y NORDESTE (INCLUYE CABO ENGAÑO A MONTECRISTI): NORTE DE LA CORDILLERA CENTRAL: Generalmente nublado con algunos aguaceros y tronadas aisladas. Vientos suaves a moderados del Este girando al Sudeste en la noche.-

CANJE ORIENTAL: Vientos moderados ocasionalmente frescos del Este. Parcialmente nublado con aguaceros dispersos y algunas tronadas, principalmente en las 14 y 16 grados Norte. Mar moderada.-

SERVICIO METEOROLOGICO NACIONAL
BOLETIN DIARIO

SALIDA DE SOL: 05.45
PUESTA DE SOL: 17.03

MAREAS PARA EL DIA 20

	PLEAMAR Hora	BAJAMAR Hora
C.TRUJILLO	9.55-19.45	10.59-22.33
PTO. PLATA	6.50-18.12	13.17

Situación de Frentes e Isobaras al día 18 de NOVIEMBRE de 1957 a las 0600Z:

SIMBOLOS CONVENCIONALES:

FRENTES:

Frío — Estacionario —
Cálido — Ocluído —
Intertropical

OTROS ELEMENTOS:

Vaguadas — Isobaras
Claro — Parcialmente nublado
Nublado — Lluvias
Neblina — Tronadas
Calma — Relámpagos
Vientos Oeste — Vientos Este
Centro de Baja Presión B
Centro de Alta Presión A
Centro del Huracán (vientos máximos superiores a 120KPH)

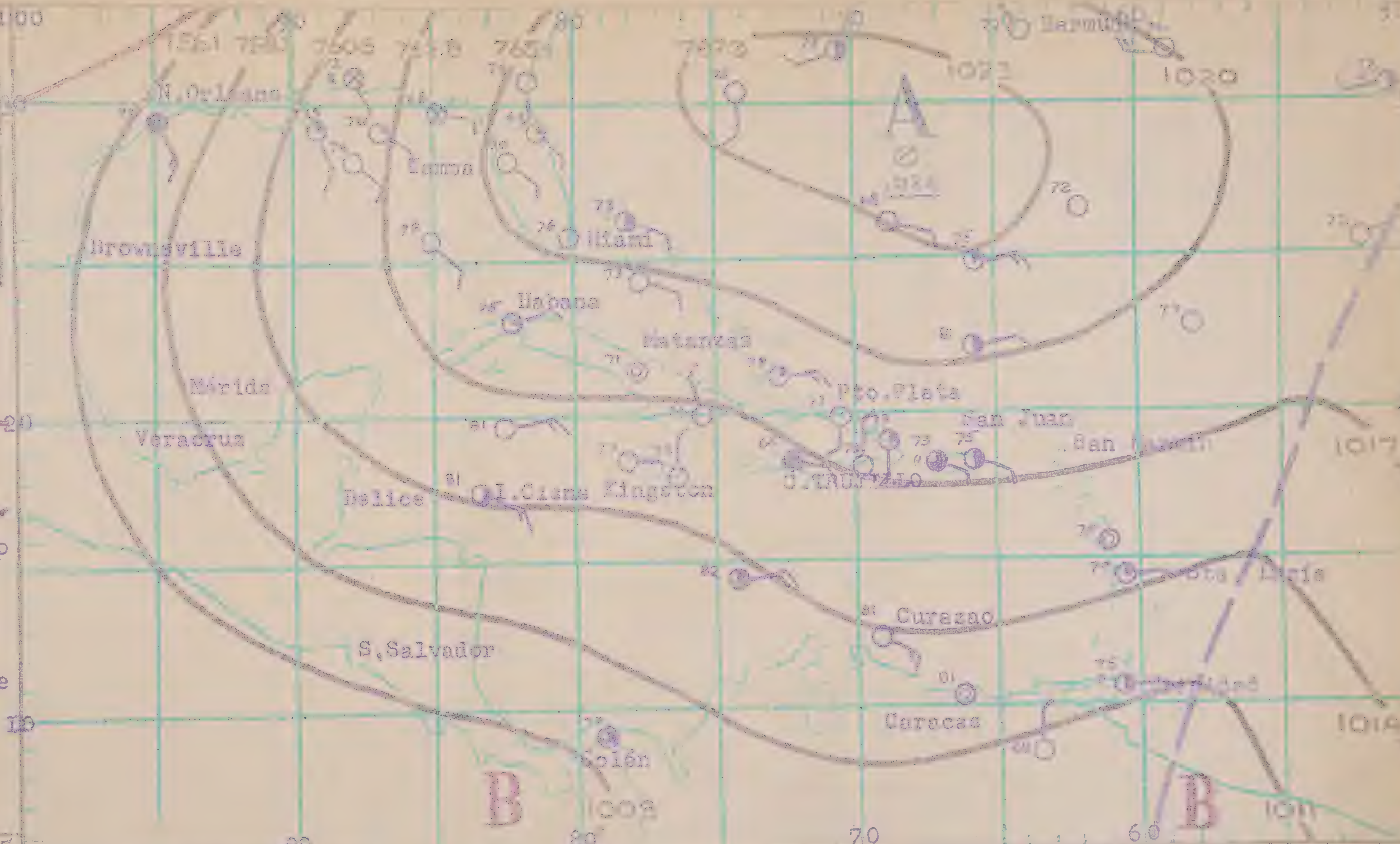

TIEMPO PROBABLE PARA LAS PROXIMAS 5 24 HORAS:

REGION SUR Y CIUDAD TRUJILLO (INCLUYE DE SAONA A PENINSULA BARAHONA):SUR DE LA CORDILLERA CENTRAL: Cielo seminublado con algunos aguaceros dispersos de débil intensidad mayormente en horas de la tarde. Vientos suaves a moderados del Este-nordeste con ligeras variaciones en la noche.-

REGION NOR Y NORDESTE (INCLUYE CABO ENGAÑO A MONTECRISITI):NORTE DE LA CORDILLERA CENTRAL: Mayormente nublado con aguaceros dispersos siendo más frecuentes en la porción más oriental. Vientos suaves a moderados del Este-sudeste siendo flojos en la noche.-

CARIBE ORIENTAL: Vientos moderados del Este. Tiempo claro con unos pocos aguaceros dispersos y aisladas tronadas mayormente en las vecindades de las Islas en horas de la tarde.-

rgb.-

SERVICIO METEOROLOGICO NACIONAL
BOLETIN DIARIO

SALIDA DE SOL: 05.46
PUESTA DE SOL: 17.03

MAREAS PARA EL DIA 21

	Pleamar Hora	Bajamar Hora
C.TRUJILLO	10.46-20.18	11.44-23.15
PTO. PLATA	7.41-19.02	0.30-14.15

Situación de Frentes e Isobaras al día 19 de NOVIEMBRE de 1957 a las 0600Z:

SIMBOLOS CONVENCIONALES:

FRENTES:
Frío — Estacionario —
Cálido — Ocluído —
Intertropical

OTROS ELEMENTOS:
Vaguadas — Isobaras ~
Claro
Parcialmente nublado
Nublado
Lluvias
Neblina
Tronadas
Calma
Relámpagos
Vientos Oeste
Vientos Este
Centro de Baja Presión
Centro de Alta Presión
Centro del Huracán (vientos máximos superiores a 120KPH)

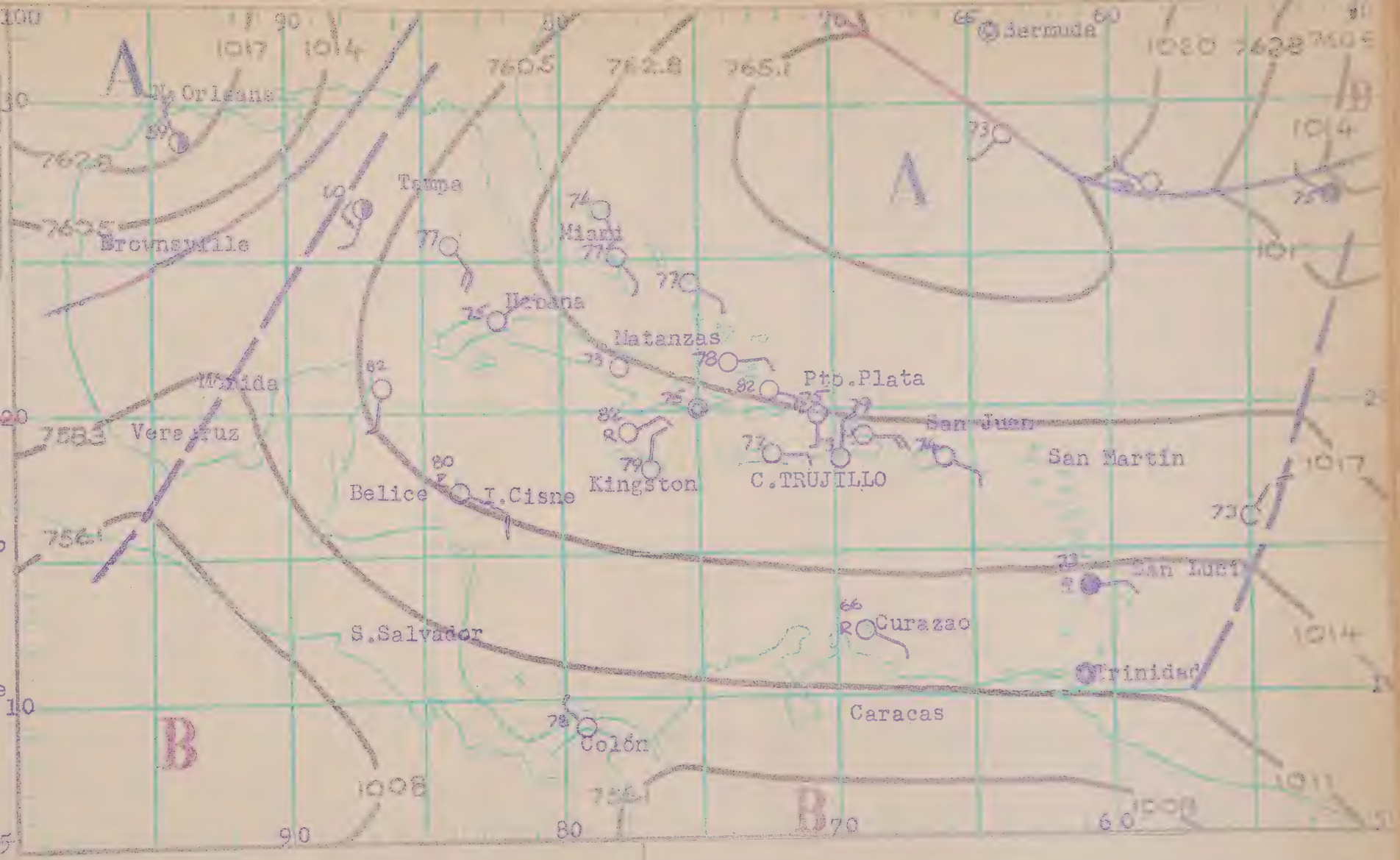

TIEMPO PROBABLE PARA LAS PROXIMAS 24 HORAS:

REGION SUR Y CIUDAD TRUJILLO (INCLUYE DE SAONA A PENINSULA BARAHONA):SUR DE LA CORDILLERA CENTRAL: Cielo bastante nuboso con aguaceros dispersos y tronadas ocasionales hacia el Este de la porción. Vientos variables de súaves a moderados girando al Norte en la noche.-

REGION NOR Y NORDESTE (INCLUYE CABO ENGAÑO A MONTECRISTI):NORTE DE LA CORDILLERA CENTRAL:Nubosidad algo abundante con aguaceros y tronadas aisladas sobre las montañas de la porción Oriental. Vientos suaves a moderados del Este-sudeste.-

CARIBE ORIENTAL: Vientos moderados a ocasionalmente frescos del Este. Nubosidad considerable con aguaceros y tronadas aisladas mayormente al Este de 65 grados Oeste. Mar moderada.-

rgb.-

SERVICIO METEOROLOGICO NACIONAL
BOLETIN DIARIO

SALIDA DE SOL:05.47
PUESTA DE SOL:17.03

MAREAS PARA EL DIA 22

	PLEAMAR Hora	BAJAMAR Hora
C.TRUJILLO	11.35-20.51	12.25-23.57
PTO. PLATA	8.30-19.53	1.15-15.07

Situación de Frentes e Isobaras al día 20 de NOVIEMBRE de 1957 a las 0600Z:

SIMBOLOS CONVENCIONALES:

FRENTES:
Frío ——— Estacionario ———
Cálido ——— Ocluído ———
Intertropical ———

OTROS ELEMENTOS:
Vaguadas ——— Isobaras ~~~

- ○ Claro
- ◑ Parcialmente nublado
- ● Nublado
- Ⓡ Lluvias
- Neblina
- Ⓣ Tronadas
- Calma
- Relámpagos

Vientos Oeste → ○ Vientos Este

CENTRO DE BAJA PRESION B
CENTRO DE ALTA PRESION A
Centro del Huracán (vientos máximos superiores a 120KPH)

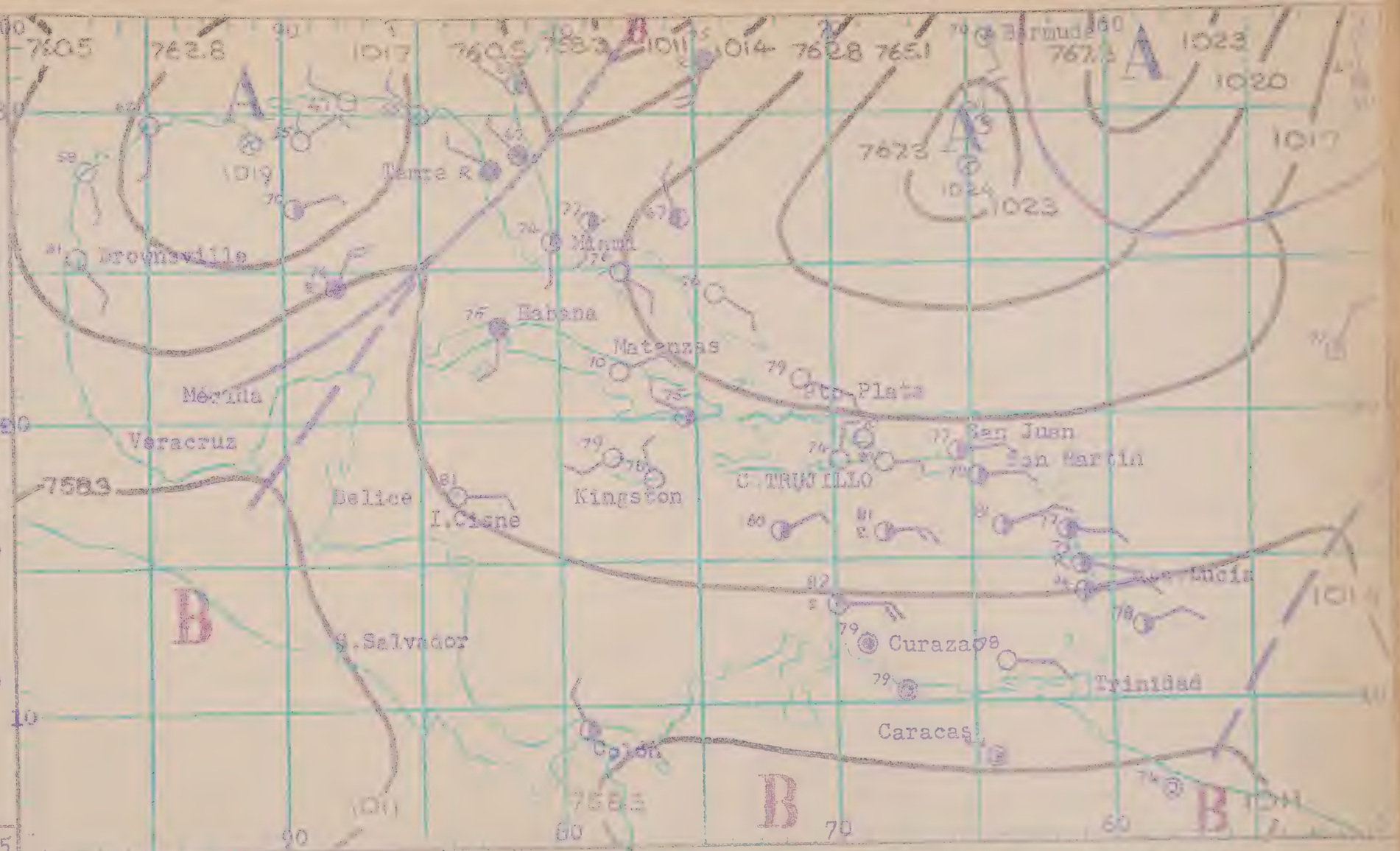

TIEMPO PROBABLE PARA LAS PROXIMAS 24 HORAS:

REGION SUR Y CIUDAD TRUJILLO (INCLUYE DE SAONA A PENINSULA BARAHONA):SUR DE LA CORDILLERA CENTRAL: Medio nublado con unos pocos aguaceros y tronadas aisladas. Vientos suaves a moderados del Sudeste cambiando a ligeros del Norte en la noche.-

REGION NOR Y NORDESTE (INCLUYE CABO ENGAÑO A MONTECRISTI):NORTE DE LA CORDILLERA CENTRAL: Medio nublado tornándose más nublado con aguaceros y tronadas aisladas mayormente sobre la porción Nordeste. Vientos suaves a moderados del Este cambiando a ligeros del Sudeste en la noche.-

CARIBE ORIENTAL: Vientos moderados del Este, Mayormente claro excepto durante algunos pocos aguaceros y tronadas generalmente cerca de las Islas.-
Mar suave a moderada.-

rqb.-

SERVICIO METEOROLOGICO NACIONAL
BOLETIN DIARIO

SALIDA DE SOL: 05.47
PUESTA DE SOL: 17.03

MAREAS PARA EL DIA 23

	PLEAMAR Hora	BAJAMAR Hora
C.TRUJILLO	12.24-21.27	13.05
PTO. PLATA	9.17-20.42	2.02-15.57

Situación de Frentes e Isobaras al día 21 de NOVIEMBRE de 1957 a las 0600Z:

SIMBOLOS CONVENCIONALES:

FRENTES:
Frío — Estacionario —
Cálido — Ocluído —
Intertropical / / /

OTROS ELEMENTOS:
Vaguadas — — Isobaras ~
○ Claro ◑ Parcialmente nublado
● Nublado Ⓡ Lluvias
Ⓑ Neblina Ⓣ Tronadas
◉ Calma ⟨ Relámpagos

Vientos Oeste Vientos Este

Centro de Baja Presión B
Centro de Alta Presión A
Centro del Huracán (vientos máximos superiores a 120KPH)

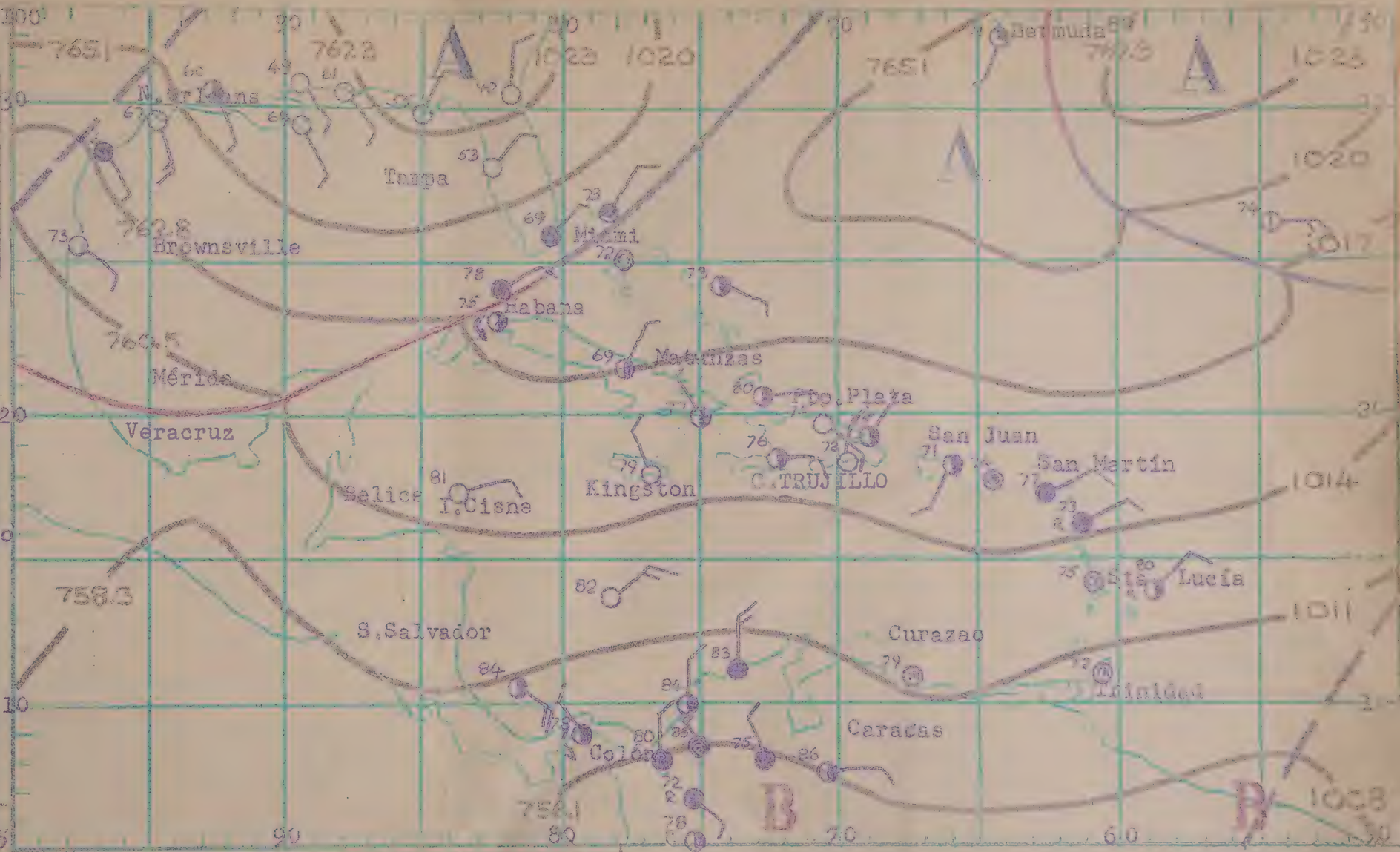

TIEMPO PROBABLE PARA LAS PROXIMAS 24 HORAS:

REGION SUR Y CIUDAD TRUJILLO (INCLUYE DE SAONA A PENINSULA BARAHONA):SUR DE LA CORDILLERA CENTRAL: Cielo semi-nublado con algunos débiles aguaceros, prefere temente hacia el interior. Vientos suaves a moderados del Nor-nordeste tornándose flojos en la noche.-

REGION NOR Y NORDESTE (INCLUYE DE CABO ENGAÑO A MONTECRISTI):NORTE DE LA CORDILLERA CENTRAL: Medio nublado siendo nublado durante algunos aguaceros dispersos y aisladas tronadas, en su mayoría sobre la porción Nordeste, Vientos suaves a moderados del Este-nordeste siendo débiles en la noche.-

CARIBE ORIENTAL: Vientos moderados a localmente frescos del Este. Considerablemente nublado con algunos aguaceros dispersos y aisladas tronadas en el área al Este de los 65 grados Oeste y Sur de la latitud de 16 grados Norte. En las demás partes, generalmente claro. Mar moderada.-

rqb.-

SERVICIO METEOROLOGICO NACIONAL
BOLETIN DIARIO

SALIDA DE SOL: 05.48
PUESTA DE SOL: 17.03

MAREAS PARA EL DIA 24

	PLEAMAR Hora	BAJAMAR Hora
C.TRUJILLO	13.11-22.00	0.38-13.56
PTO. PLATA	10.02-21.32	2.48-16.45

Situación de Frentes e Isobaras al día 22 de NOVIEMBRE de 1957 a las 0600Z:

SIMBOLOS CONVENCIONALES:

FRENTES:

Frío ——— Estacionario ———
Cálido ——— Ocluído ———
Intertropical

OTROS ELEMENTOS:

Vaguadas — — — Isobaras ~~~

○ Claro ◑ Parcialmente nublado
● Nublado ® Lluvias
Ⓕ Neblina Ⓣ Tronadas
Calma Relámpagos

Vientos Oeste Vientos Este

Centro de Baja Presión B
Centro de Alta Presión A
Centro del Huracán (vientos máximos superiores a 120KPH)

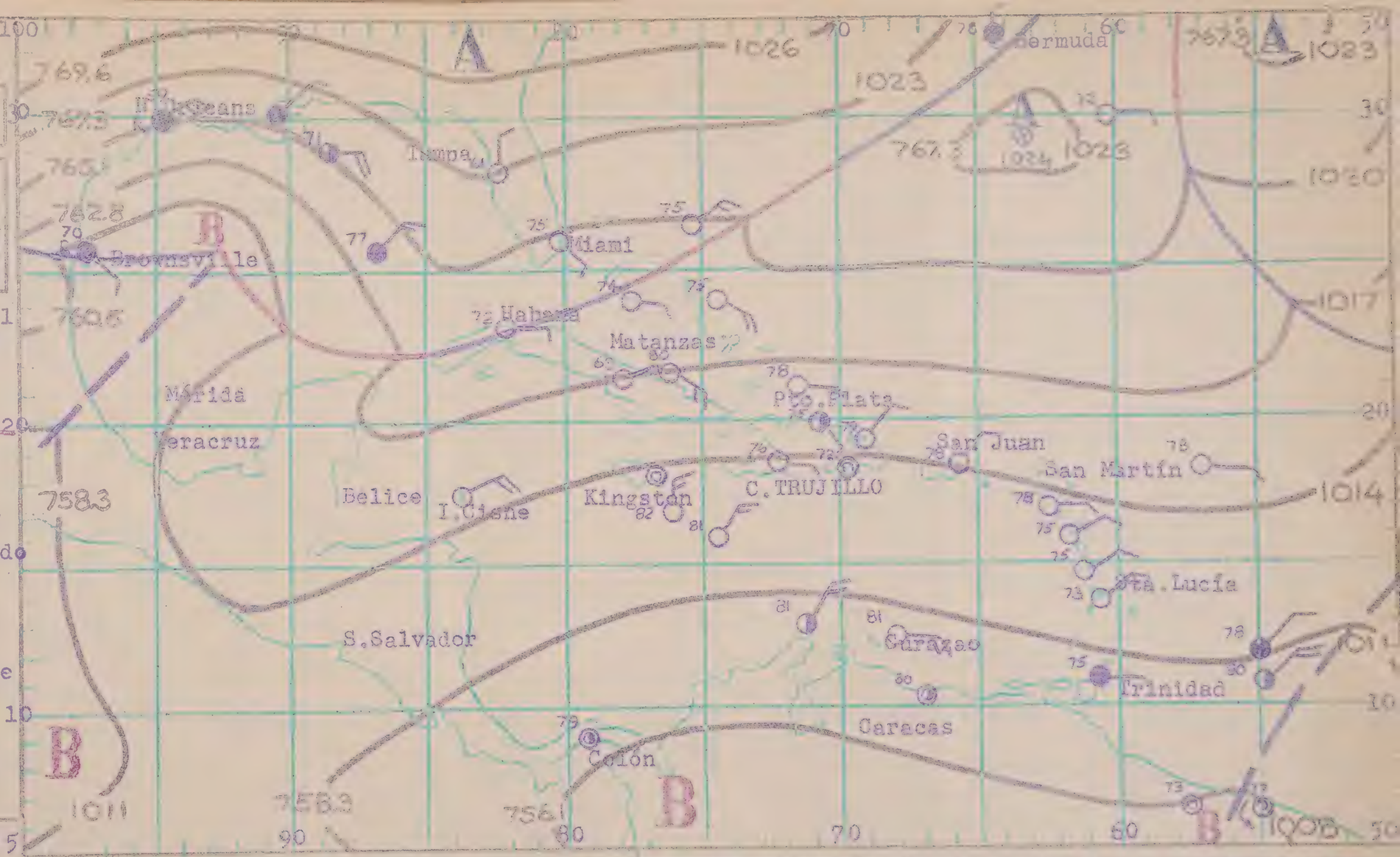

TIEMPO PROBABLE PARA LAS PROXIMAS 24 HORAS:

REGION SUR Y CIUDAD TRUJILLO (INCLUYE DE SAONA A PENINSULA BARAHONA):SUR DE LA CORDILLERA CENTRAL: Nubosidad variable con unos pocos aguaceros principalmente hacia el interior. Vientos suaves a moderados del Nor-nordeste.-

REGION NOR Y NORDESTE (INCLUYE CABO ENGAÑO A MONTECRISTI):NORTE DE LA CORDILLERA CENTRAL: Medio nublado tornándose localmente nublado con aguaceros y tronadas ocasionales sobre las montañas de la porción más Oriental. Vientos suaves a moderados del Este-nordeste, con variaciones al Sudeste en la noche.-

CARIBE ORIENTAL: Vientos moderados a ocasionalmente frescos del Este. Parcialmente nublado tornándose localmente nublado con aguaceros y tronadas aisladas entre los 16 grados Norte y 14 grados Norte, Mar moderada.-

rqb.-

SERVICIO METEOROLOGICO NACIONAL

BOLETIN DIARIO

SALIDA DE SOL: 05.48

PUESTA DE SOL: 17.03

MAREAS PARA EL DIA 25

	PLEAMAR Hora	BAJAMAR Hora
C.TRUJILLO	13.59-	1.21
PTO.PLATA	10.46-22.28	3.35-17.31

Situación de Frentes e Isobaras al día 23 de NOVIEMBRE de 1957 a las 0600Z:

SIMBOLOS CONVENCIONALES:

FRENTES

Frío ——— Estacionario ———

Cálido ——— Ocluído ———

Intertropical ———

OTROS ELEMENTOS:

Vaguadas ——— Isobaras ~~~

○ Claro ◑ Parcialmente nublado

● Nublado Ⓡ Lluvias

Ⓕ Neblina Ⓣ Tronadas

Ⓒ Calma ⟨ Relámpagos

Vientos Oeste ○→ Vientos Este ←○

Centro de Baja Presión B

Centro de Alta Presión A

Centro del Huracán (vientos máximos superiores a 120 KPH)

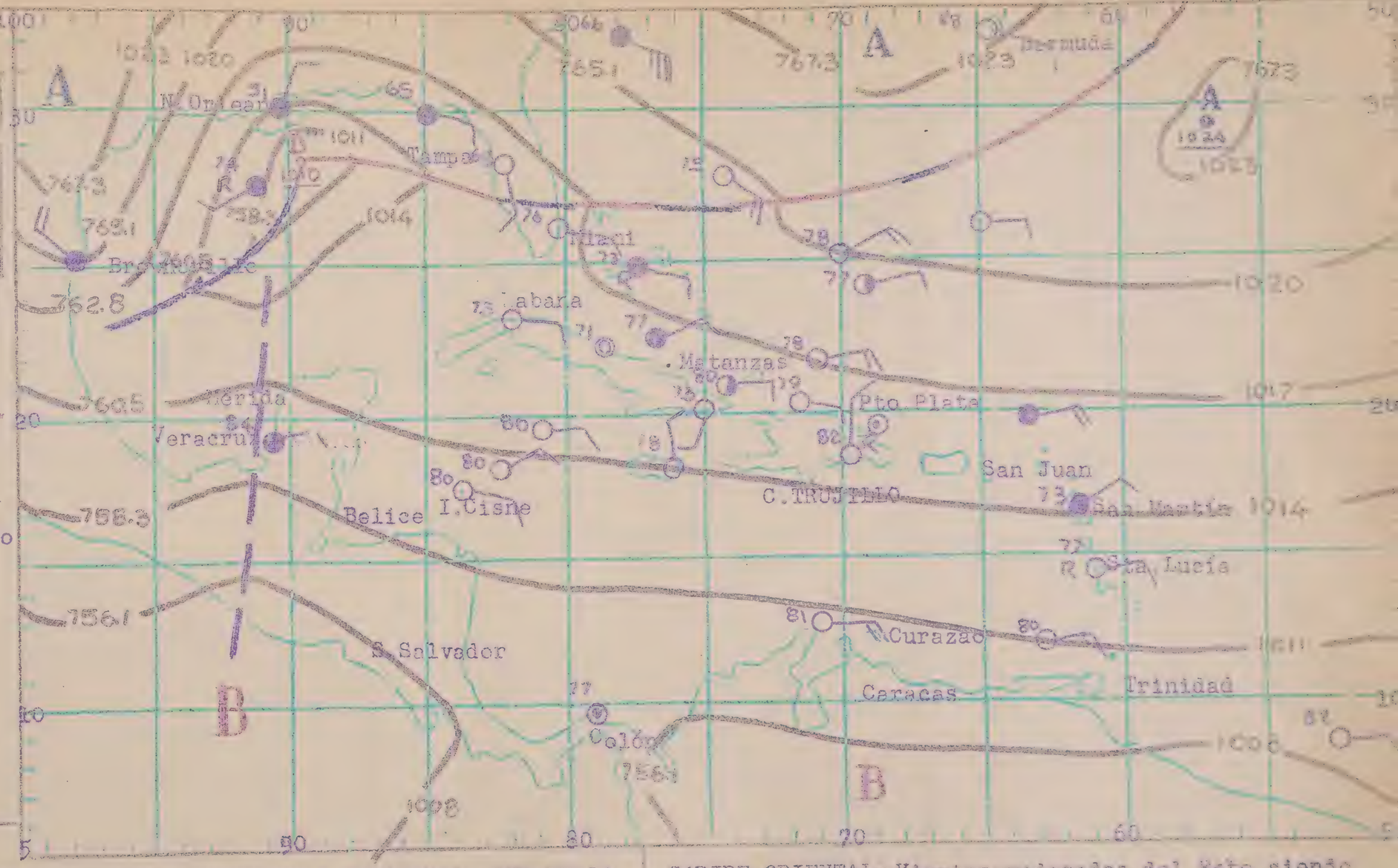

TIEMPO PROBABLE PARA LAS PROXIMAS 24 HORAS.

REGION SUR Y CIUDAD TRUJILLO (INCLUYE DE SAONA A PENINSULA BARAHONA): SUR DE LA CORDILLERA CENTRAL: Nubosidad variable aumentada hacia el interior y durante algunos aguaceros preferentemente sobre la porción Oriental. Vientos suaves a moderados del Este con algunas variaciones y siendo del Norte en la noche.-

REGION NOR Y NORDESTE (INCLUYE CABO ENGAÑO A MONTECRISTI): NORTE DE LA CORDILLERA CENTRAL: Medio nublado siendo más nublado sobre la porción Oriental y durante algunos aguaceros. Vientos suaves a moderados del Este-nordeste con variaciones al Sudeste en la noche.-

CARIBE ORIENTAL: Vientos moderados del Este siendo brevemente frescos en ráfagas. Parcialmente nublado tornándose nublado en las vecindades de loas 14 grados Norte y 16 grados Norte con aguaceros y tronadas aisladas; en el resto del área nubosidad ocasional.- Mar moderada.-

Ubiera/

SERVICIO METEOROLOGICO NACIONAL

BOLETIN DIARIO

SALIDA DE SOL: 05.49
PUESTA DE SOL: 17.03

MAREAS PARA EL DIA 26

	PLEAMAR Hora	BAJAMAR Hora
C.TRUJILLO	14.48	2.04
PTO. PLATA	11.30-23.26	4.23-18.15

Situación de Frentes e Isobaras al día 24 de NOVIEMBRE de 1957 a las 0600Z:

SIMBOLOS CONVENCIONALES:

FRENTES:

Frío ——— Estacionario ———
Cálido Ocluído ———
Intertropical

OTROS ELEMENTOS:

Vaguadas — — — Isobaras ~~~

○ Claro ◑ Parcialmente nublado
● Nublado ⓡ Lluvias
≡ Neblina Ⓣ Tronadas
◎ Calma ⟨ Relámpagos

Vientos Oeste Vientos Este

Centro de Baja Presión B

Centro de Alta Presión A

Centro del Huracán (vientos máximos superiores a 120KPH)

TIEMPO PROBABLE PARA LAS PROXIMAS 24 HORAS:

REGION SUR Y CIUDAD TRUJILLO (INCLUYE DE SAONA A PENINSULA BARAHONA): SUR DE LA CORDILLERA CENTRAL: Nubosidad variable con ocasionales aguaceros preferentemente hacia la parte Oriental. Vientos suaves a moderados del Este-sudeste siendo del Norte en la noche.-

REGION NOR Y NORDESTE (INCLUYE CABO ENGAÑO A MONTECRISTI): NORTE DE LA CORDILLERA CENTRAL: Medio nublado principalmente hacia la porción montañosa con algunos aguaceros más abundantes sobre la parte Oriental. Vientos suaves a moderados del Este con algunas variaciones y girando al Sudeste en la noche.-

CARIBE ORIENTAL: Vientos moderados a frescos del Este. Parcialmente nublado con algunos aguaceros dispersos. Mar moderada.-

M.Ubieta

SERVICIO METEOROLOGICO NACIONAL
BOLETIN DIARIO

SALIDA DE SOL:05.49
PUESTA DE SOL:17.03

MAREAS PARA EL DIA 27

	PLEAMAR Hora	BAJAMAR Hora
C.TRUJILLO	15.32	2.51-18.50
PTO. PLATA	12.13	5.15-18.58

Situación de Frentes e Isobaras al día 25 de NOVIEMBRE de 1957 a las 0600Z:

SIMBOLOS CONVENCIONALES:

FRENTES:

Frío — Estacionario
Cálido — Ocluído
Intertropical

OTROS ELEMENTOS:

Vaguadas — Isobaras

○ Claro — ◐ Parcialmente nublado
● Nublado — Ⓡ Lluvias
Ⓕ Neblina — Ⓣ Tronadas
◎ Calma — ⟨ Relámpagos

Vientos Oeste — Vientos Este

Centro de Baja Presión B ⊗

Centro de Alta Presión A ⊗

Centro del Huracán (vientos máximos superiores a 120KPH) 9

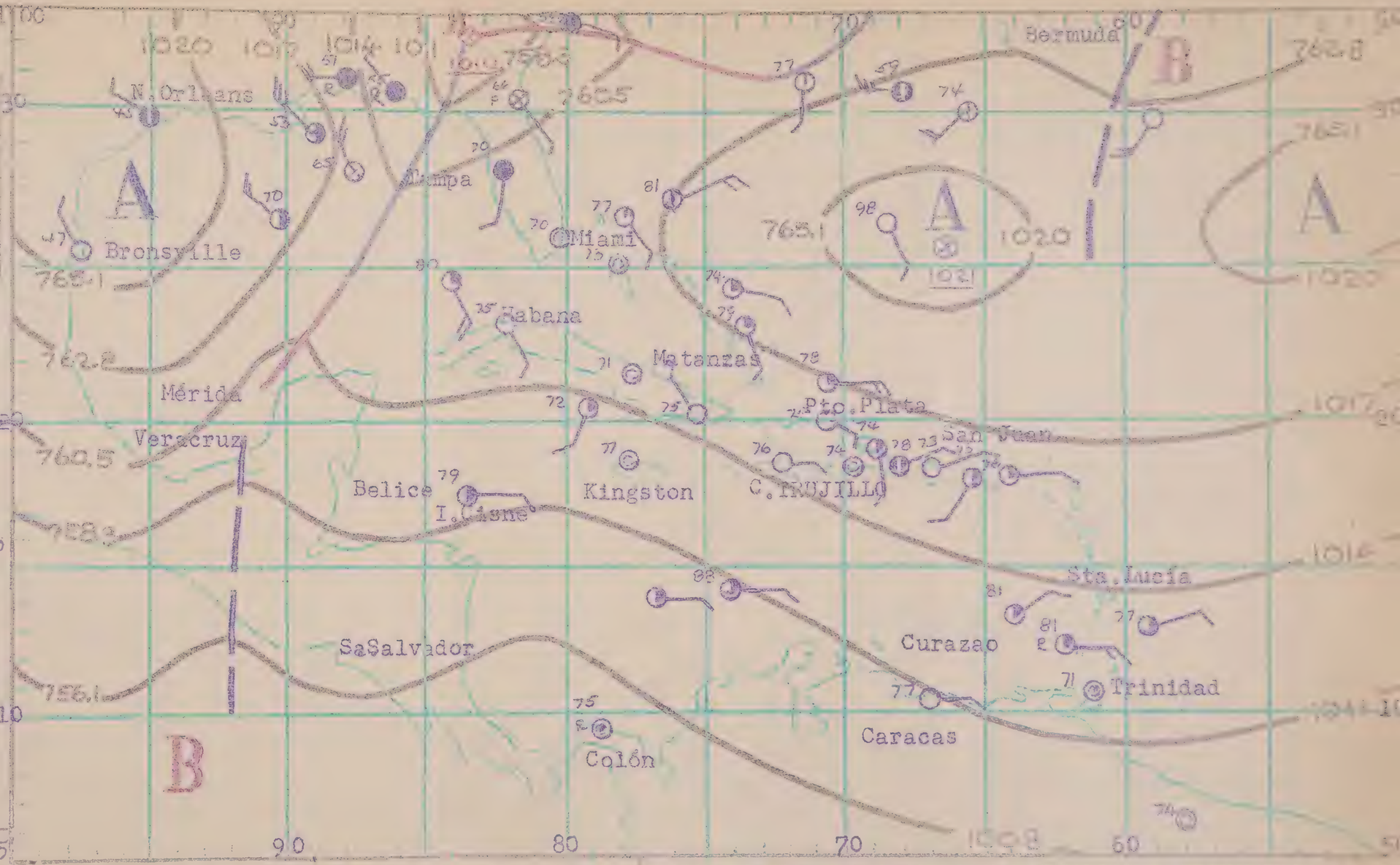

TIEMPO PROBABLE PARA LAS PROXIMAS 24 HORAS:

REGION SUR Y CIUDAD TRUJILLO (INCLUYE DE SAONA A PENINSULA BARAHONA):SUR DE LA CORDILLERA CENTRAL: Medio Nublado aumentando gradualmente hacia y después del medio día y durante algunos aguaceros siendo más abundantes hacia la porción Oriental. Vientos suaves a moderados del Este-sudeste con algunas variaciones y siendo del Norte en la noche.-

REGION NOR Y NORDESTE (INCLUYE CABO ENGAÑO A MONTECRISTI):NORTE DE LA CORDILLERA CENTRAL: Parcialmente nublado con algunos aguaceros, preferentemente sobre la porción más Oriental. Vientos suaves a moderados del Este girando al Sudeste en la noche.-

CARIBE ORIENTAL: Vientos moderados a brevemente frescos del Este. Generalmente claro al Norte de los 16 grados Norte siendo considerable la nubosidad con aguaceros y tronadas aisladas al Sur de los 16 grados Norte hasta las costas de Suramérica.
Mar moderada.

SERVICIO HIDROMETEOROLOGICO NACIONAL
BOLETIN DIARIO

SALIDA DE SOL: 05.5[illegible]
PUESTA DE SOL: 17.03

MAREAS PARA EL DIA 28

	PLEAMAR Hora	BAJAMAR Hora
C. TRUJILLO	1.30-13.09	7.42-19.18
PTO. PLATA	0.30-12.55	6.13-19.41

Situación de Frentes e Isobaras al día 26 de NOVIEMBRE de 1957 a las 600Z:

SIMBOLOS CONVENCIONALES:

FRENTES:

Frío ——— Estacionario ———

Cálido ——— Ocluído ———

Intertropical

OTROS ELEMENTOS:

Vaguadas — — — Isobaras

○ Claro ◑ Parcialmente nublado

● Nublado Ⓡ Lluvias

Ⓕ Neblina Ⓣ Tronadas

Ⓒ Calma ↯ Relámpagos

Vientos Oeste Vientos Este

Centro de Baja Presión B

Centro de Alta Presión A

Centro del Huracán (vientos máximos superiores a 120KPH)

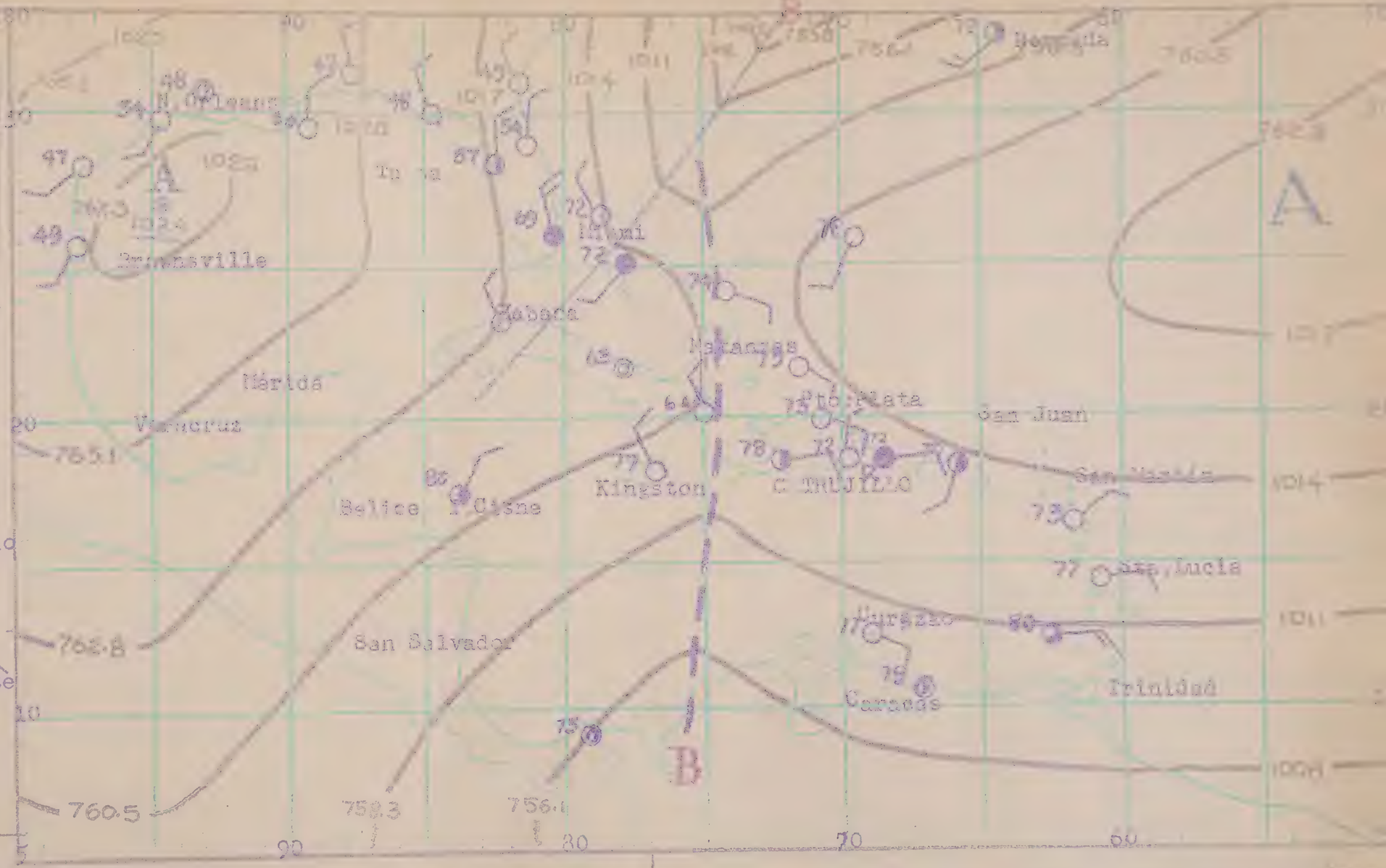

TIEMPO PROBABLE PARA LAS PROXIMAS 24 HORAS:

REGION SUR Y CIUDAD TRUJILLO (INCLUYE DE SAONA A PENINSULA BARAHONA): SUR DE LA CORDILLERA CENTRAL: Nubosidad variable con algunos aguaceros, más frecuentes ha[illegible] sobre la porción montañosa de la parte Oeste. Vientos suaves a moderados del Sudes[illegible] girando al Norte en la noche.-

CABOTON NOR Y NORDESTE (INCLUYE CABO ENGAÑO A MONTECRISTI): NORTE DE LA CORDILLE[illegible] CENTRAL: Medio nublado principalmente hacia las porciones montañosas y en su mayoría sobre la parte Oeste. Vientos variables de suaves a moderados siendo del Oeste en la noche.-

CARIBE ORIENTAL: Vientos suaves a moderados del [illegible] nordeste. Generalmente claro con algunos aguaceros, mayormente sobre tierra y en la porción Oeste. Mar suave a moderada.-

BOLETIN DIARIO

SALIDA DE SOL: 05.51
PUESTA DE SOL: 17.03

MAREAS PARA EL DIA 29

	PLEAMAR Hora	BAJAMAR Hora
C.TRUJILLO	3.34-16.40	4.49-19.36
PTO. PLATA	1.37-13.37	7.19-20.20

Situación de Frentes e Isobaras al día 27 de NOVIEMBRE de 1957 a las 0600Z:

SIMBOLOS CONVENCIONALES:

FRENTES:

Frío ——— Estacionario ———

Cálido ——— Ocluído ———

Intertropical ———

OTROS ELEMENTOS:

Vaguadas — — — Isobaras ~~~

○ Claro ◑ Parcialmente nublado

● Nublado Ⓡ Lluvias

◐ Neblina Ⓣ Tronadas

◉ Calma ↯ Relámpagos

Vientos Oeste Vientos Este

Centro de Baja Presión B

Centro de Alta Presión A

Centro del Huracán (vientos máximos superiores a 120KPH)

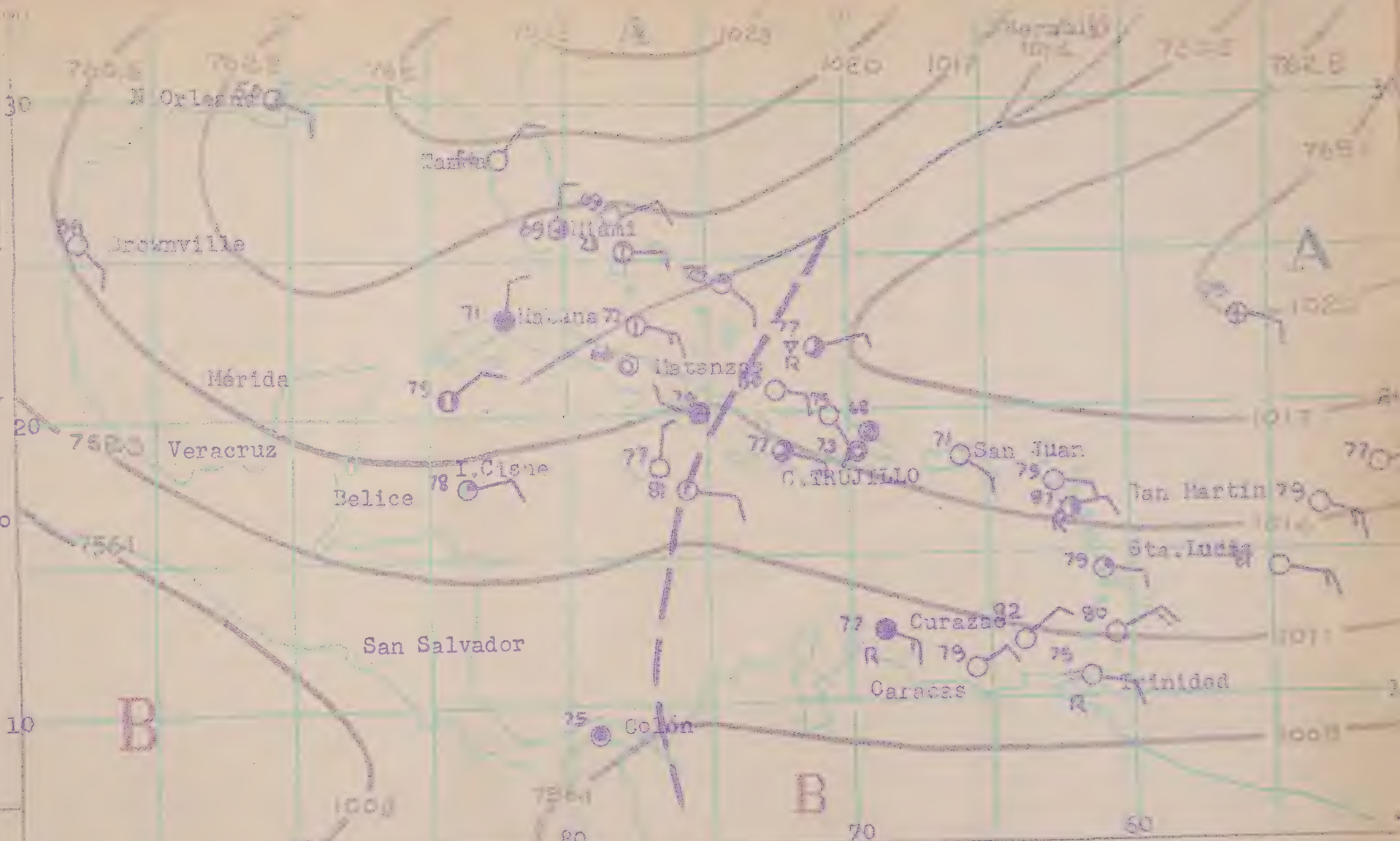

TIEMPO PROBABLE PARA LAS PROXIMAS 24 HORAS:

REGION SUR Y CIUDAD TRUJILLO (INCLUYE DE SAONA A PENINSULA BARAHONA): SUR DE LA CORDILLERA CENTRAL: Soleado aumentando gradualmente la nubosidad principalmente hacia el medio día con algunos aguaceros y tronadas ocasionales preferentemente hacia la parte Oeste del area. Vientos suaves a moderados del Sudeste girando hacia el Norte en la noche.-

REGION NOR Y NORDESTE (INCLUYE CABO ENGAÑO A MONTECRISTI): NORTE DE LA CORDILLERA CENTRAL: Medio nublado siendo más nublado hacia la porción Oeste con algunos aguaceros y aisladas tronadas sobre las montañas. Vientos suaves a moderados del Este, cambiando al Sudeste en la noche.-

CARIBE ORIENTAL: Vientos moderados a brevemente frescos en ráfagas del Este. Claro aumentando la nubosidad y actividad lluviosa hacia las vecindades de las Islas. Mar moderada.-

SERVICIO METEOROLOGICO NACIONAL

BOLETIN DIARIO

SALIDA DE SOL: 05.51

PUESTA DE SOL: 17.03

MAREAS PARA EL DIA 30

	PLEAMAR Hora	BAJAMAR Hora
C.TRUJILLO	5.22-17.07	6.29
PTO. PLATA	2.43-14.20	8.28-21.01

Situación de Frentes e Isobaras al día 28 de NOVIEMBRE de 1957 a las 0600Z:

SIMBOLOS CONVENCIONALES:

FRENTES:

Frío ——— Estacionario ———

Cálido ——— Ocluído ———

Intertropical ——— ———

OTROS ELEMENTOS:

Vaguadas — — — Isobaras ~

○ Claro ◔ Parcialmente nublado

● Nublado Ⓡ Lluvias

Ⓕ Neblina Ⓣ Tronadas

◎ Calma ⟨ Relámpagos

Vientos Oeste Vientos Este

Centro de Baja Presión B

Centro de Alta Presión A

Centro del Huracán (vientos máximos superiores a 120KPH)

TIEMPO PROBABLE PARA LAS PROXIMAS 24 HORAS:

REGION SUR Y CIUDAD TRUJILLO (INCLUYE DE SAONA A PENINSULA BARAHONA): SUR DE LA CORDILLERA CENTRAL: Nublado con aguaceros aislados y posibles tronadas. Vientos suaves a moderados del Este con ligeros cambios.-

REGION NOR Y NORDESTE (ICNLUYE CABO ENGAÑO A MONTECRISTI): NORTE DE LA CORDILLERA CENTRAL: Medio nublado, con unos pocos aguaceros aislados y posibles tronadas mayormente sobre las regiones montañosas. Vientos suaves a moderados del Este-sudeste.-

CARIBE ORIENTAL: Vientos moderados del Este. Parcialmente nublado con aguaceros dispersos.- Mar süave a moderada.-

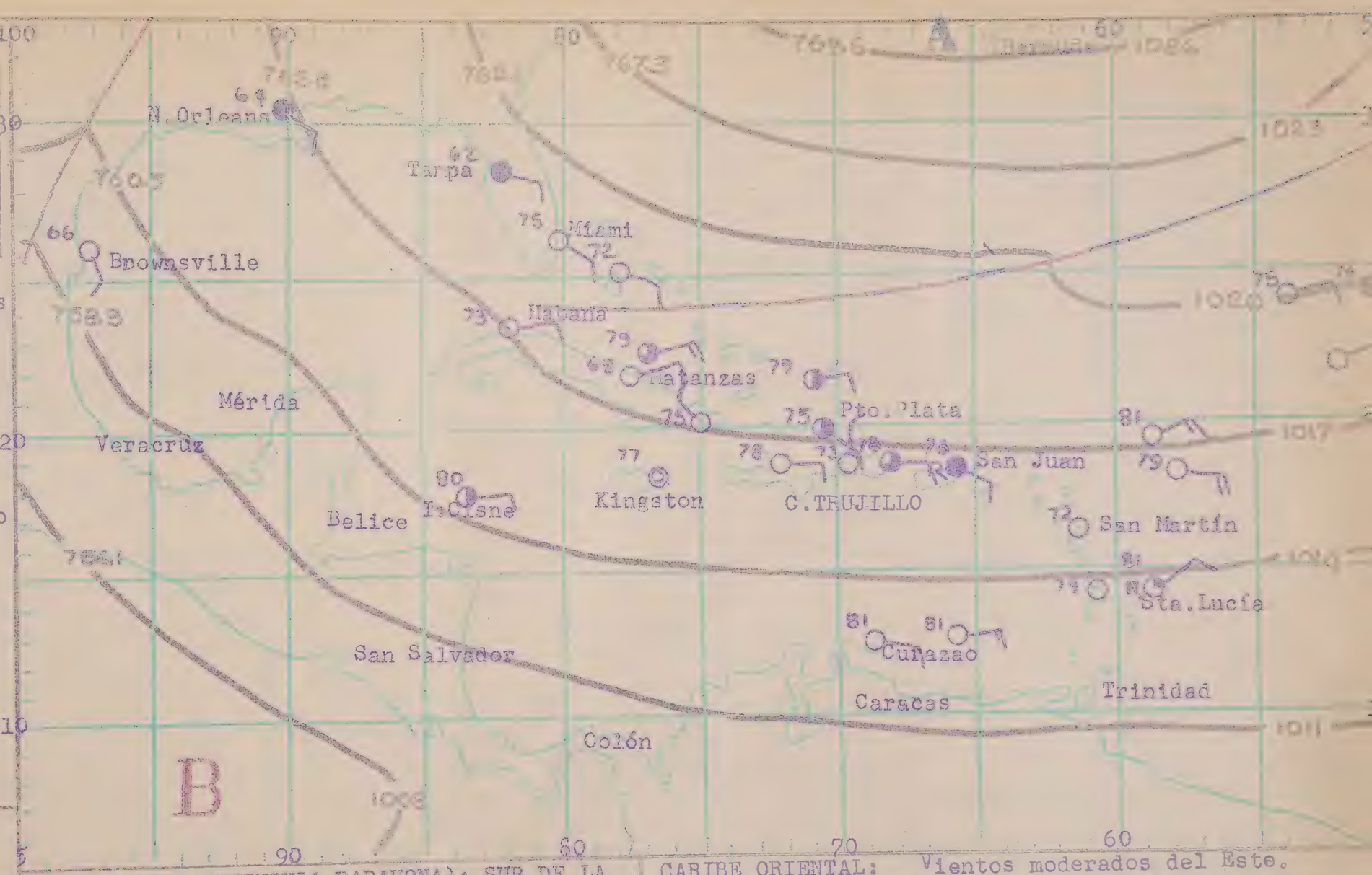

SERVICIO METEOROLOGICO NACIONAL

BOLETIN DIARIO

SALIDA DE SOL: 05.52
PUESTA DE SOL: 17.03

MAREAS PARA EL DIA 1 (Dic)

	PLEAMAR Hora	BAJAMAR Hora
C.TRUJILLO	6.45-17.32	8.02-20.15
PTO. PLATA	3.43-15.05	9.38-21.38

Situación de Frentes e Isobaras al día 29 de NOVIEMBRE de 1957 a las 0600Z:

SIMBOLOS CONVENCIONALES:

FRENTES:

Frío — Estacionario
Cálido — Ocluído
Intertropical

OTROS ELEMENTOS:

Vaguadas — Isobaras

○ Claro — Parcialmente nublado
● Nublado — Lluvias
Néblina — Tronadas
Calma — Relámpagos
Vientos Oeste — Vientos Este

Centro de Baja Presión B
Centro de Alta Presión A
Centro del Huracán (vientos máximos superiores a 120KPH)

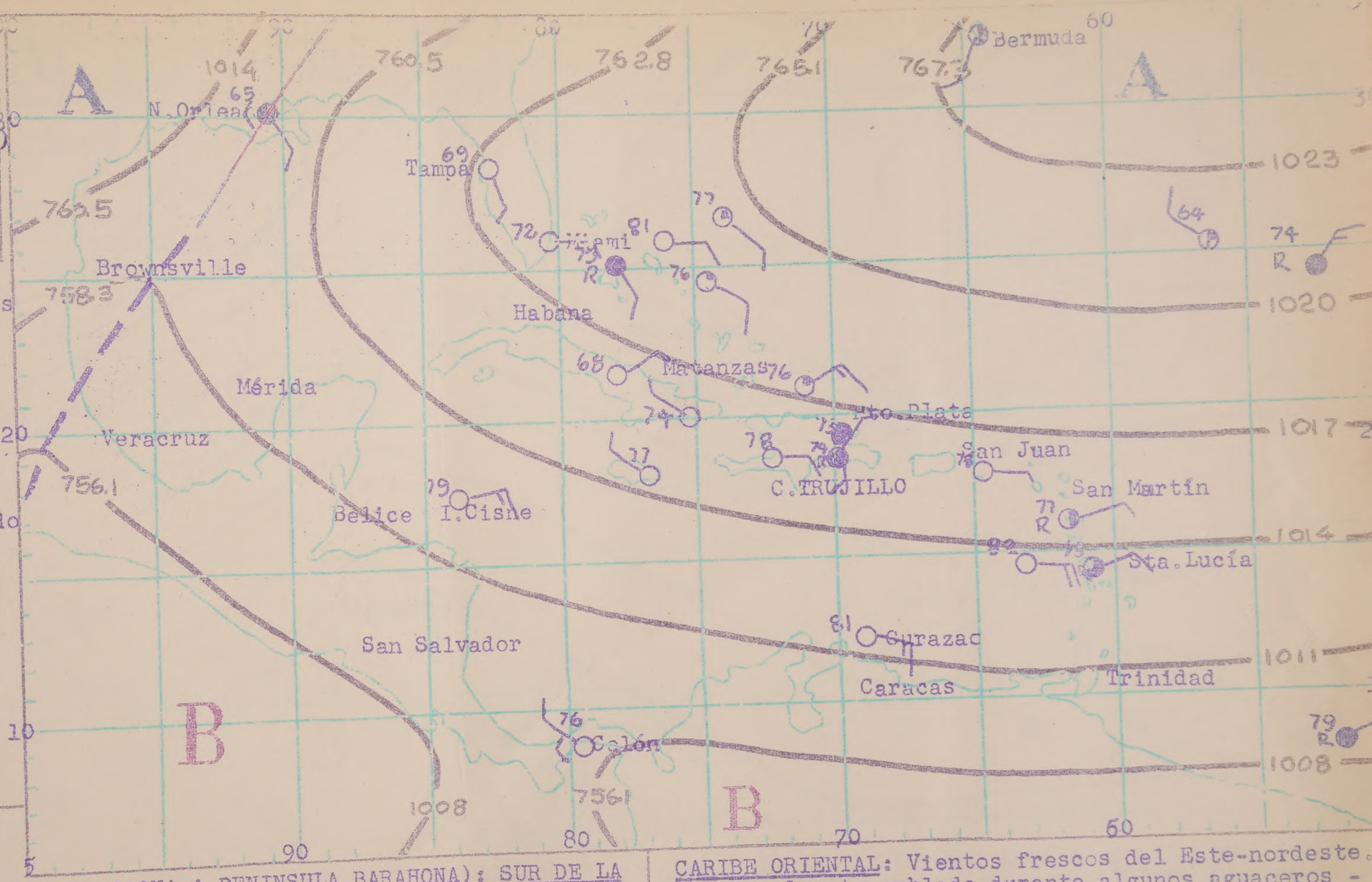

TIEMPO PROBABLE PARA LAS PROXIMAS 24 HORAS:

REGION SUR Y CIUDAD TRUJILLO (INCLUYE DE SAONA A PENINSULA BARAHONA): SUR DE LA CORDILLERA CENTRAL: Nubosidad variable tornándose más nublado hacia el interior y sobre la parte Oriental con algunos aguaceros. Vientos suaves a moderados del Este-nordeste, siendo del Norte en la noche.-

REGION NOR Y NORDESTE (INCLUYE CABO ENGAÑO A MONTECRISTI): NORTE DE LA CORDILLERA CENTRAL: Medio nublado siendo nublado hacia los sistemas montañosos con aguaceros y tronadas ocasionales. Vientos suaves a moderados del Este-nordeste con variaciones al Sudeste en la noche.-

CARIBE ORIENTAL: Vientos frescos del Este-nordeste. Ocasionalmente nublado durante algunos aguaceros - principalmente sobre la porción Norte de las Islas. Mar moderada.-

SERVICI METEOROLOGICO NACIONAL
BOLETIN DIARIO

SALIDA DE SOL:05.52
PUESTA DE SOL:17.03

MAREAS PARA EL DIA 2 Dic.

	PLEAMAR Hora	BAJAMAR Hora
C.TRUJILLO	7.45-17.54	9.09-20.35
PTO. PLATA	4.36-15.48	10.45-22.15

Situación de Frentes e Isobaras al día 30 de NOVIEMBRE de 1957 a las 0600Z:

SIMBOLOS CONVENCIONALES:

FRENTES:
Frío — Estacionario
Cálido — Ocluído
Intertropical

OTROS ELEMENTOS:
Vaguadas — Isobaras
Claro — Parcialmente nublado
Nublado — Lluvias
Neblina — Tronadas
Calma — Relámpagos
Vientos Oeste — Vientos Este
Centro de Baja Presión
Centro de Alta Presión
Centro del Huracán (vientos máximos superiores a 120KPH)

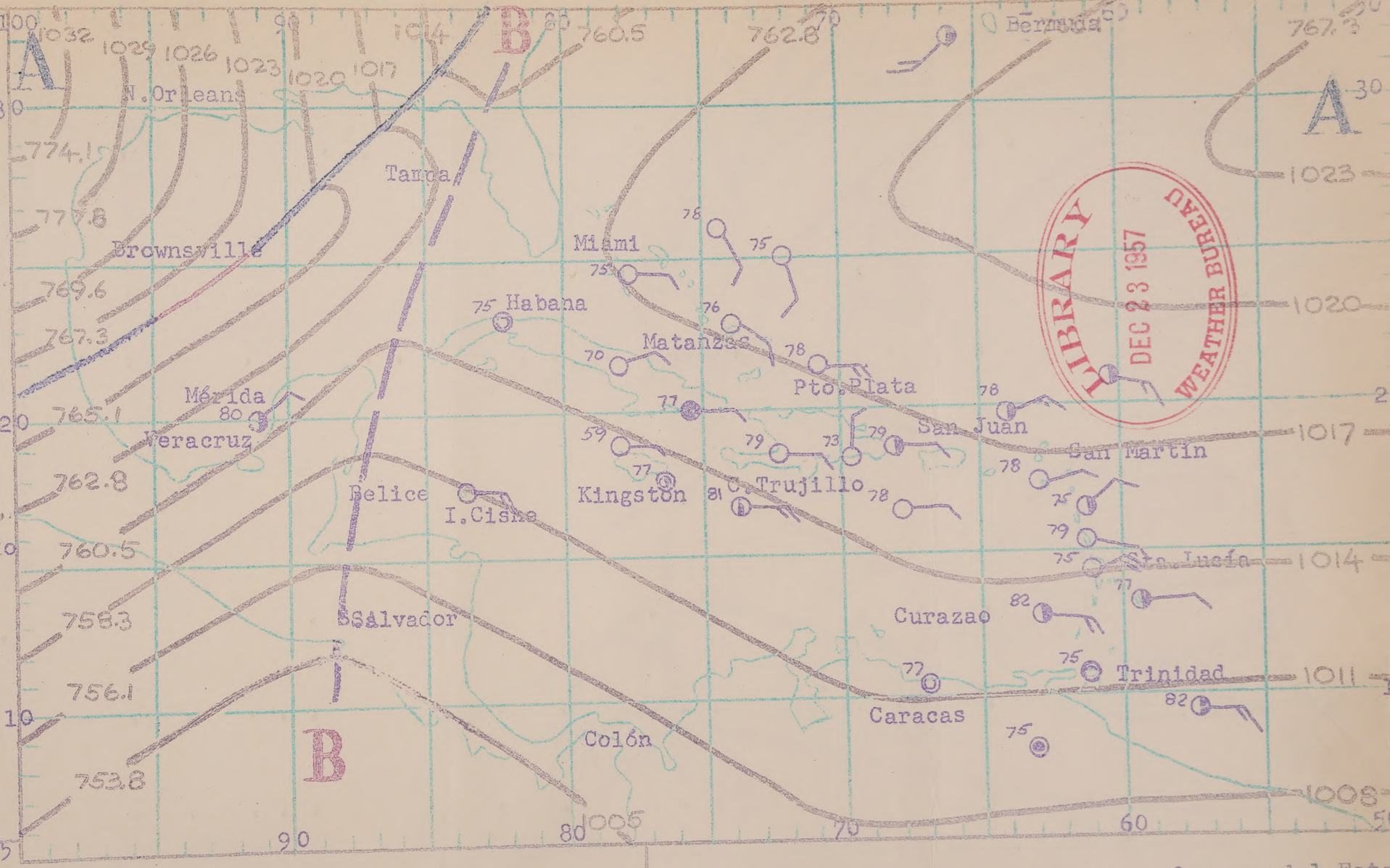

LIBRARY DEC 23 1957 WEATHER BUREAU

TIEMPO PROBABLE PARA LAS PROXIMAS 24 HORAS:

REGION SUR Y CIUDAD TRUJILLO (INCLUYE DE SAONA A PENINSULA BARAHONA):SUR DE LA CORDILLERA CENTRAL:Nubosidad variable siendo más nublado en ocasiones hacia el interior con aislados aguaceros preferentemente sobre la porción Oriental. Vientos suaves a moderados del Este-sudeste con algunas variaciones siendo del Norte en la noche.-

REGION NOR Y NORDESTE (INCLUYE CABO ENGAÑO A MONTECRISTI):NORTE DE LA CORDILLERA CENTRAL: Medio nublado aumentando la nubosidad hacia y en las vecindades de las montañas durante algunos aguaceros. Vientos suaves a moderados del Este con algunas variaciones girando al Sudeste en la noche.-

CARIBE ORIENTAL: Vientos moderados a frescos del Este nordeste. Generalmente claro tornándose localmente nu blado con algunos aguaceros dispersos. Mar moderada.-

rqb.-